

a

Poronec

Op lesa 50 m

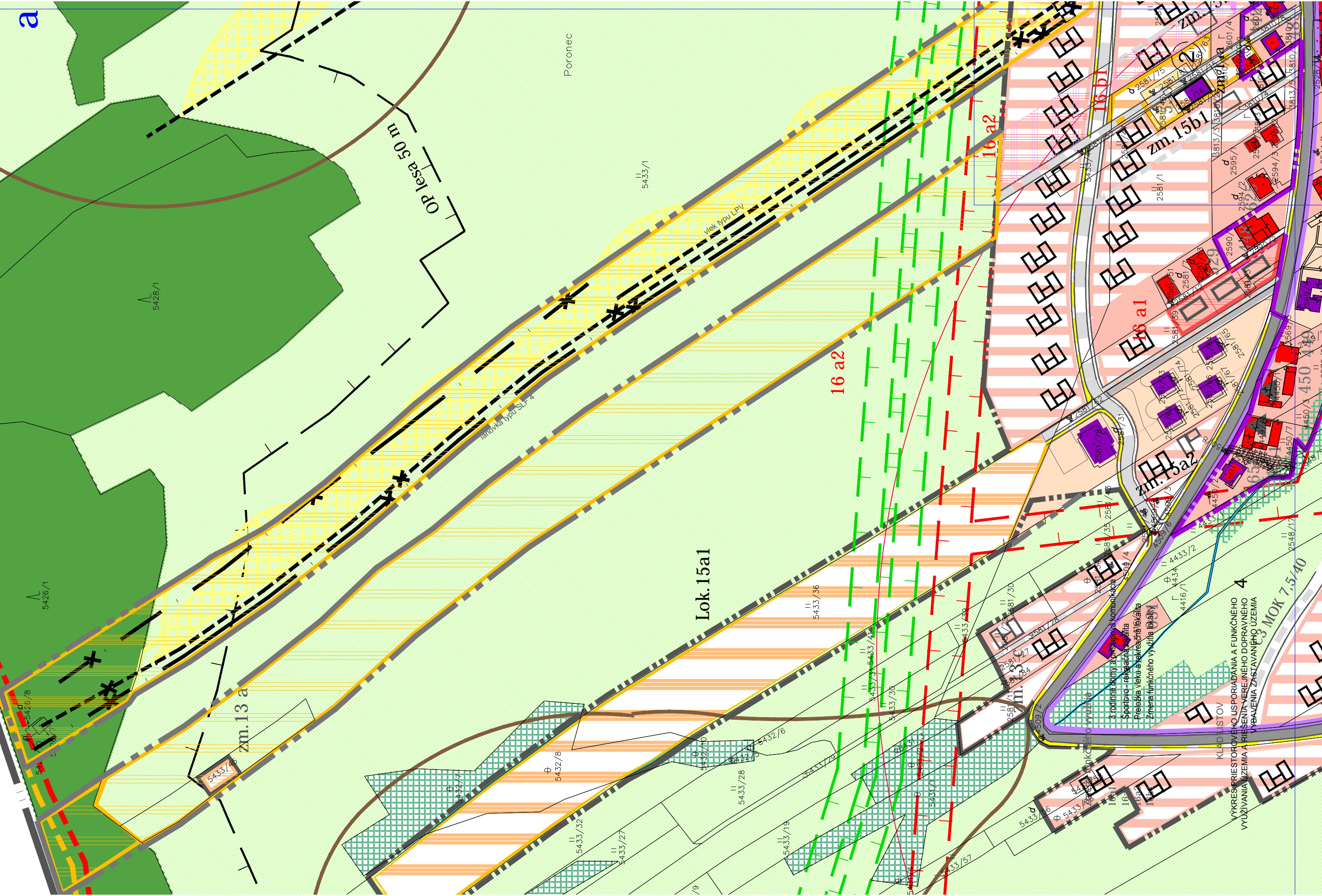
Lok. 15a1

16 a2

16 a2

16 a1

16 b1



3 rodinné domy a prístupová komunikácia  
 Športivo - rekreačná zóna  
 Preložba vletu a vetracieho líkátla  
 Zmena funkčného využitia lokality

KLAD LÍSTOV  
 VÝKRES PRIESTOROVÉHO USPORIADANIA A FUNKČNÉHO  
 VYUŽÍVANIA ÚZEMIA A RIŠENIA VEREJNEHO DOPRAVNÉHO  
 VÝBAVENIA ZASTAVANÉHO ÚZEMIA

4  
 MOK 7.5/40

5426/1

5428/1

5426/8

5435/46

zm. 13 a

5432/7

5432/8

5433/27

5433/28

5433/19

5433/36

5433/30

5433/41

5433/33

5433/36

5433/31

5433/32

5433/34

5433/35

5433/37

5433/29

5433/30

5433/31

5433/32

5433/33

5433/34

5433/35

5433/36

5433/37

5433/38

5433/39

5433/40

5433/41

5433/42

5433/43

5433/44

5433/45

5433/46

5433/47

5433/48

5433/49

5433/50

5433/51

5433/52

5433/53

5433/54

5433/55

5433/56

5433/57

5433/58

5433/59

5433/60

5433/61

5433/62

5433/63

5433/64

5433/65

5433/66

5433/67

5433/68

5433/69

5433/70

5433/71

5433/72

5433/73

5433/74

5433/75

5433/76

5433/77

5433/78

5433/79

5433/80

5433/81

5433/82

5433/83

5433/84

5433/85

5433/86

5433/87

5433/88

5433/89

5433/90

5433/91

5433/92

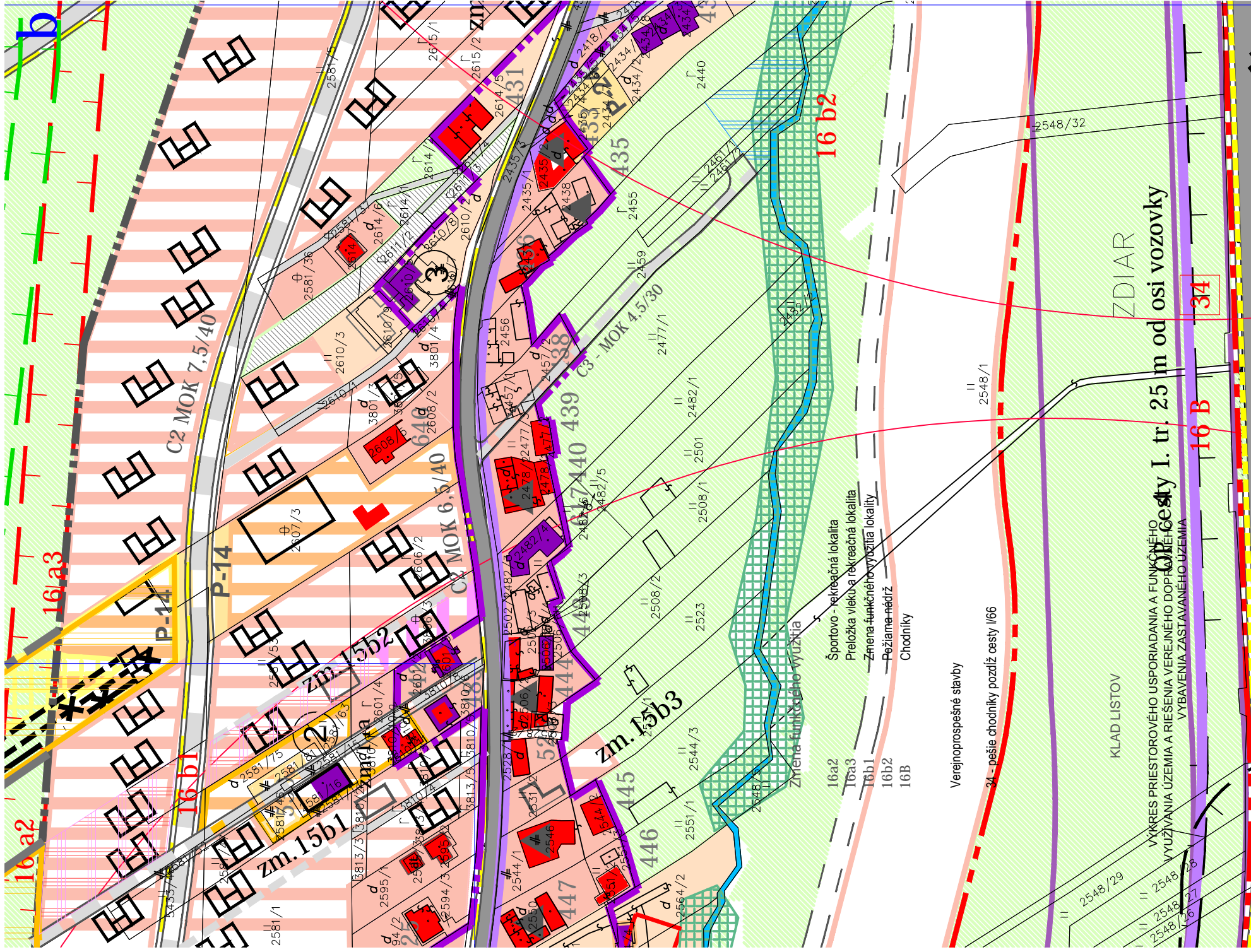
5433/93

5433/94

5433/95

5433/96





16 a2

16 a3

16 b1

16 b2

16 B

34

C2 MOK 7,5/40

C3 MOK 6,5/40

C3 - MOK 4,5/30

P-14

P-14

zm. 15b1

zm. 15b2

zm. 15b3

ZDIAR  
Opatovce I. tr. 25 m od osi vozovky

- Zmena funkčného využitia
- Športovo - rekreačná lokalita
- Príložka veku a rekreačná lokalita
- Zmena funkčného využitia lokality
- Pežiarna nájazd
- Chodníky

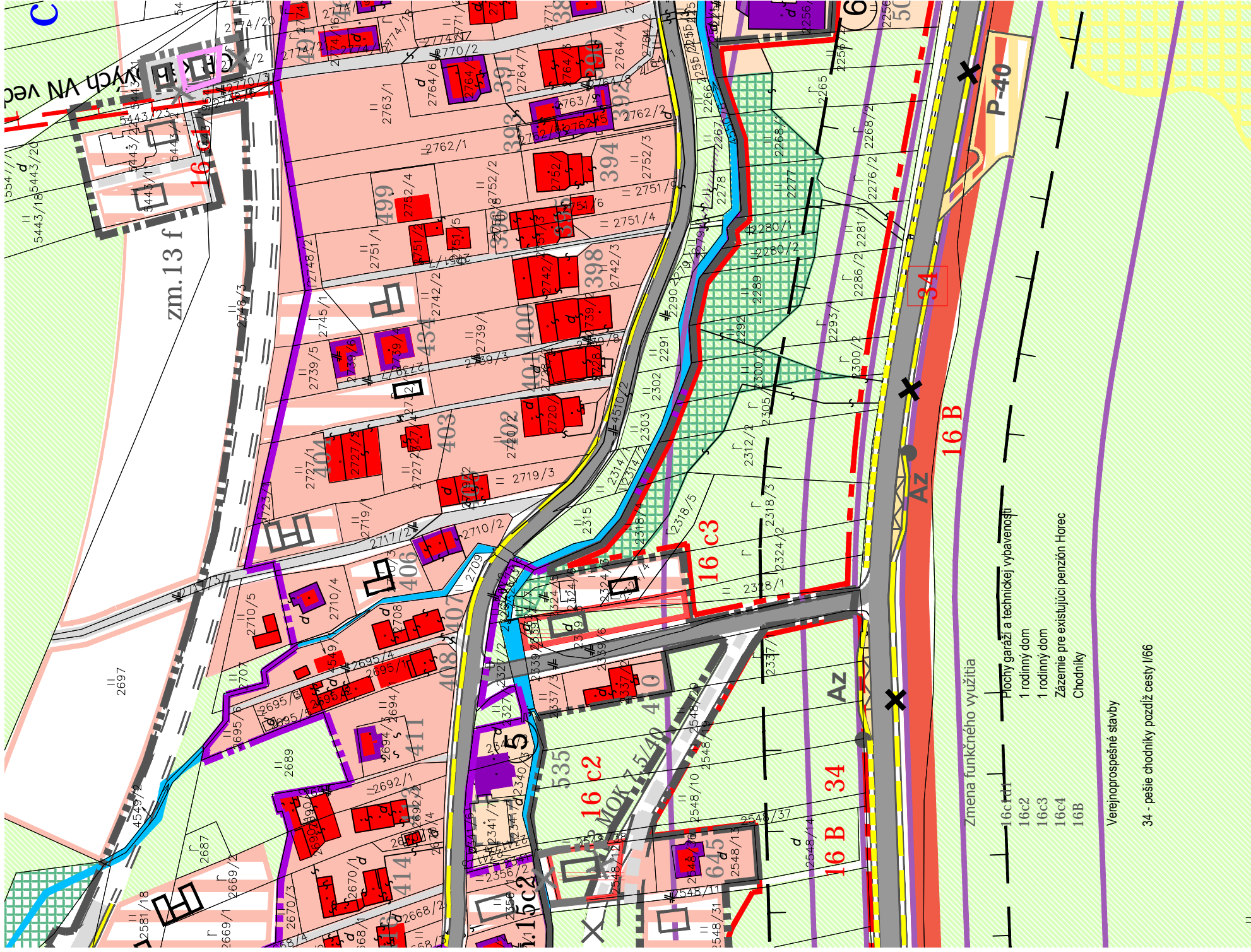
Verejnoprospesné stavby

34 - pešie chodníky pozdĺž cesty I/66

KLAD LISTOV

VÝKRES PRIESTOROVÉHO USPORIADANIA A FUNKČNÉHO  
VYUŽITIA ÚZEMIA A RIŠENIA VEREJNEHO DOPRAVNÉHO  
VYBAVENIA ZASTAVANÉHO ÚZEMIA





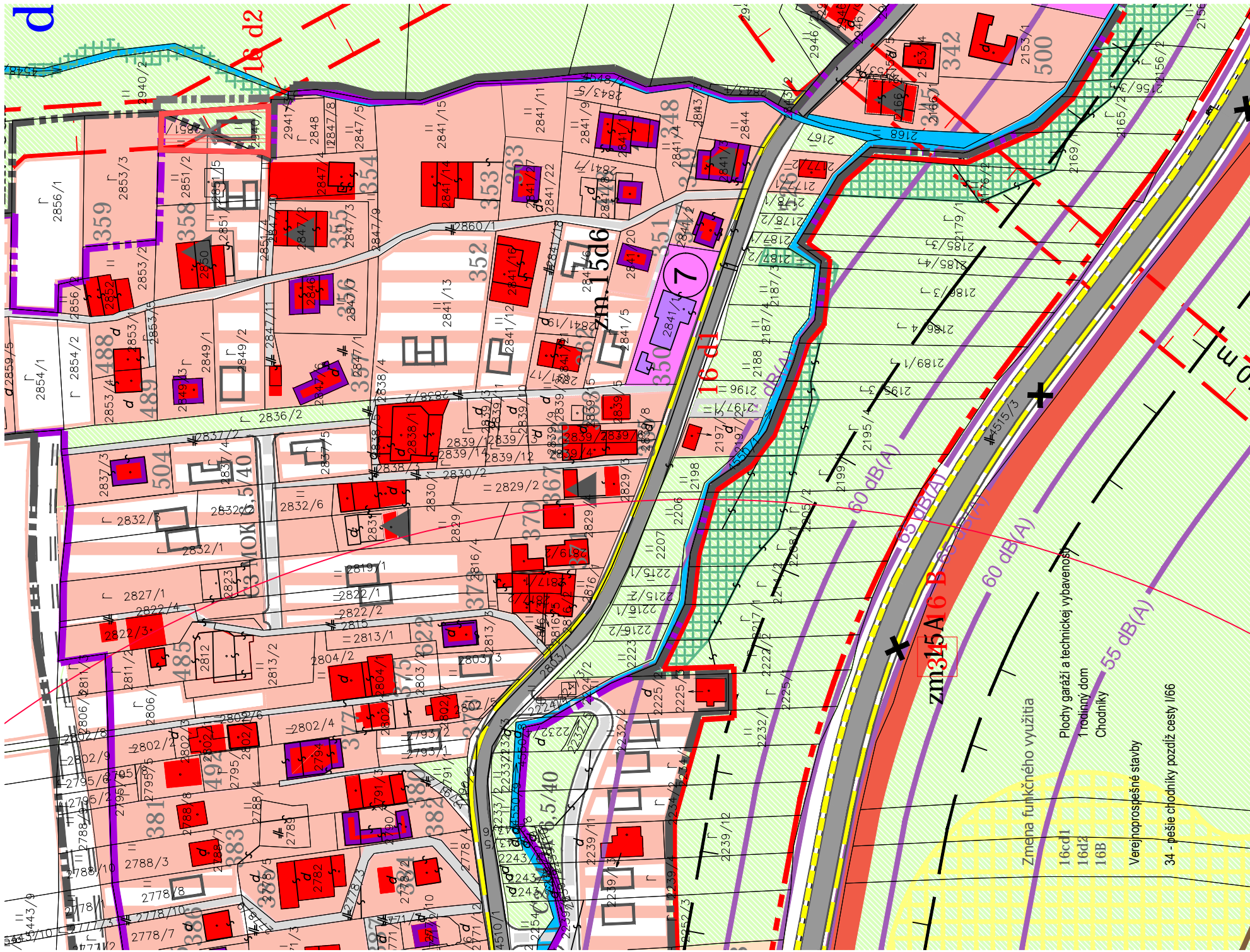
Zmena funkčného využitia

- 16c1
  - 16c2
  - 16c3
  - 16c4
  - 16B
- Plochy garáží a technickej vybavenosti  
 1 rodinný dom  
 1 rodinný dom  
 Zázemie pre existujúci penzión Horec  
 Chodníky

Verejnoprospesné stavby

34 - pešie chodníky pozdĺž cesty I/66





zm315A6 B

- Zmena funkčného využitia
- 16cd1
- 16cd2
- 16B
- Verejnoprospešné stavby
- 34 - pešie chodníky pozatiaľ cesty I/66
- Plochy garáží a technickej vybavenosti
- rodinný dom
- Chodníky

d

18 d2

342 E

500

359

358

355

354

353

352

351

350

349

348

347

346

504

503

502

501

500

499

498

497

496

495

494

489

488

487

486

485

484

483

482

481

480

479

485

484

483

482

481

480

479

478

477

476

475

485

484

483

482

481

480

479

478

477

476

475

485

484

483

482

481

480

479

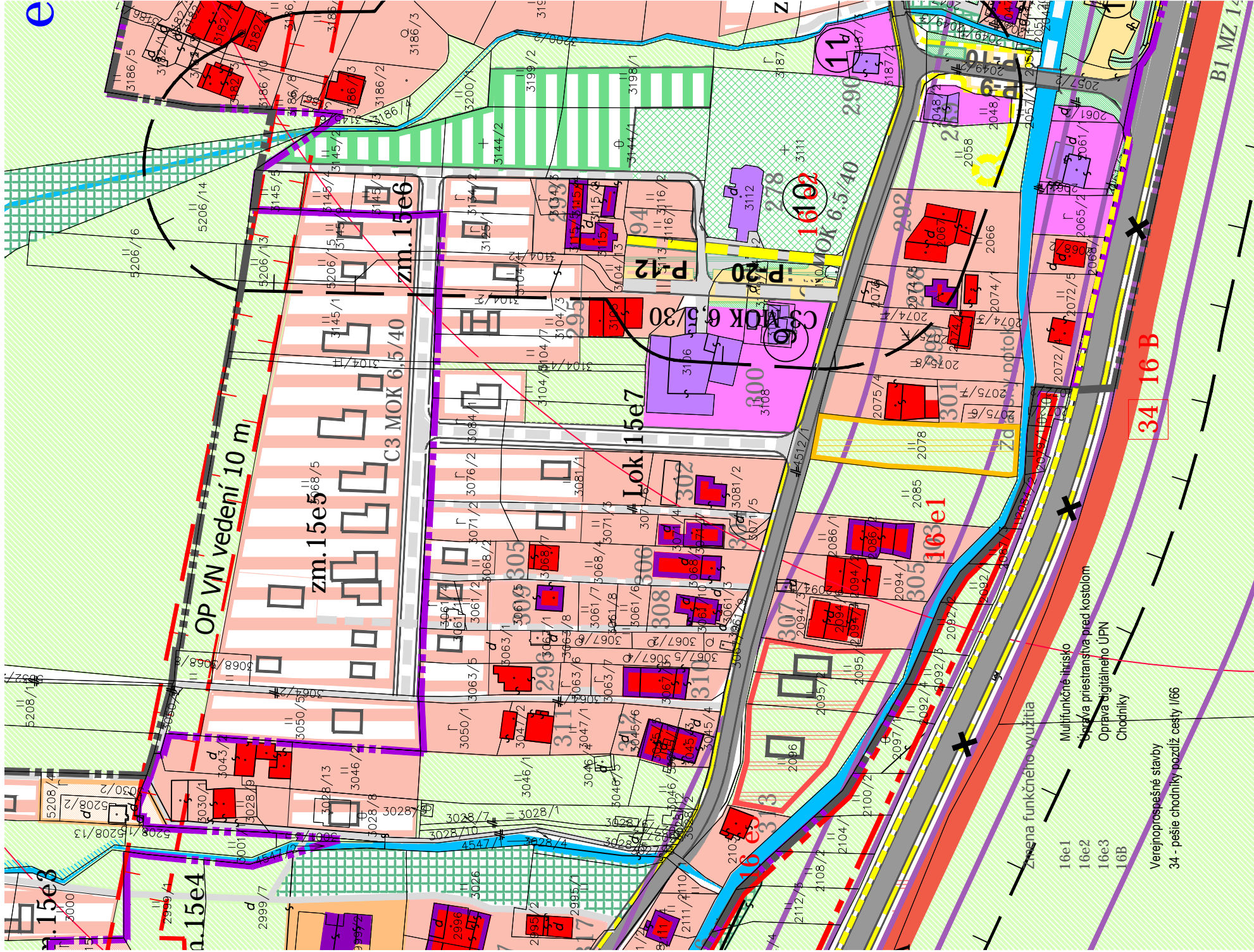
478

477

476

475





- Změna funkčního využití
- 16e1 Multifunkční hřiště
  - 16e2 Barová přístavba před kostelem
  - 16e3 Oprava digitálního ÚPN
  - 16B Chodníky

Vereinoprospešné stavby  
 34 - pešie chodníky pozdĺž cesty I/66

34 16 B

OP VN vedení 10 m

zm. 15e5

C3 MOK 6,5/40  
 zm. 15e6

Lok 15e7

C3 MOK 6,5/30

P-12

P-20

1602

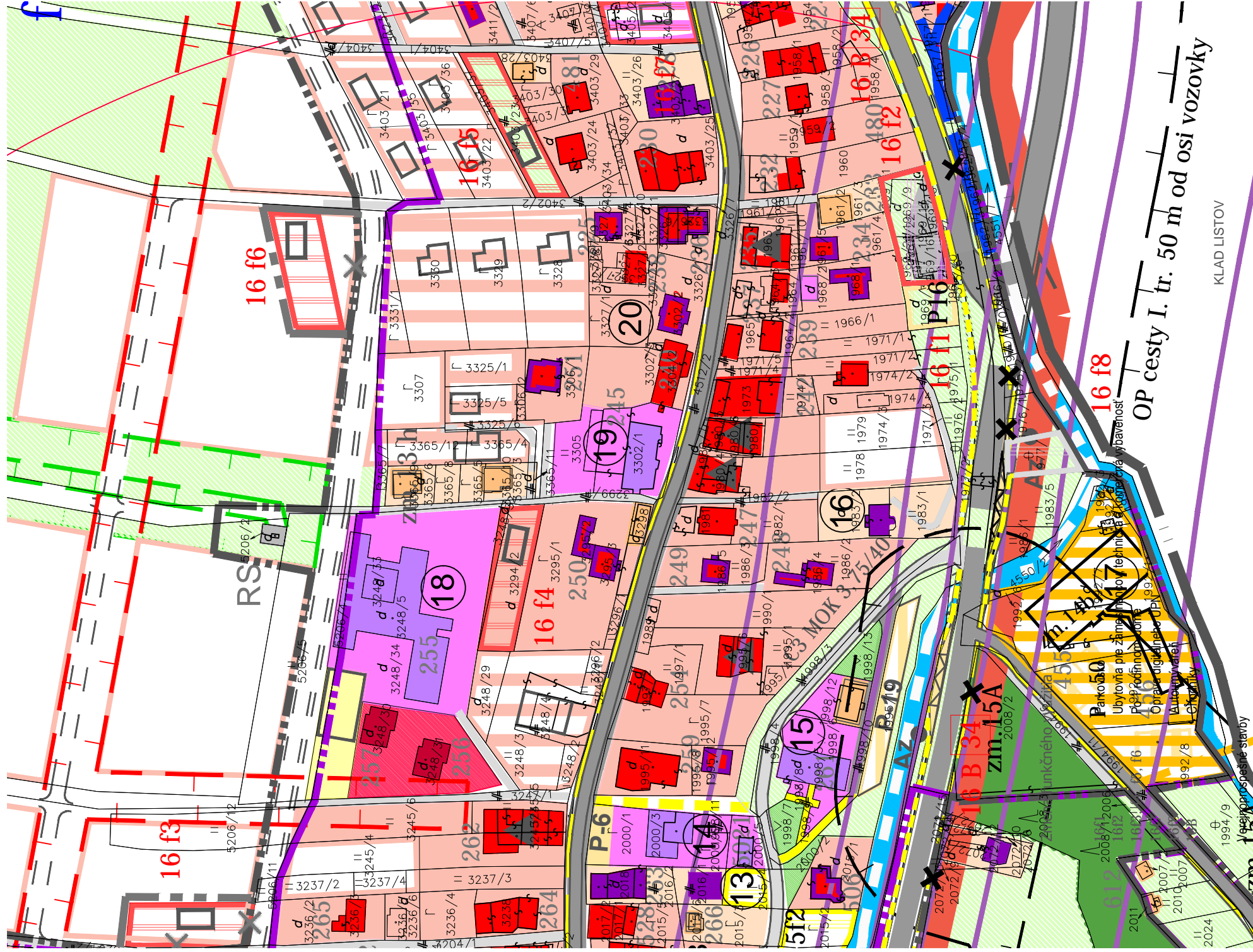
305e1

zm. 15e3

zm. 15e4

BI MZ 12



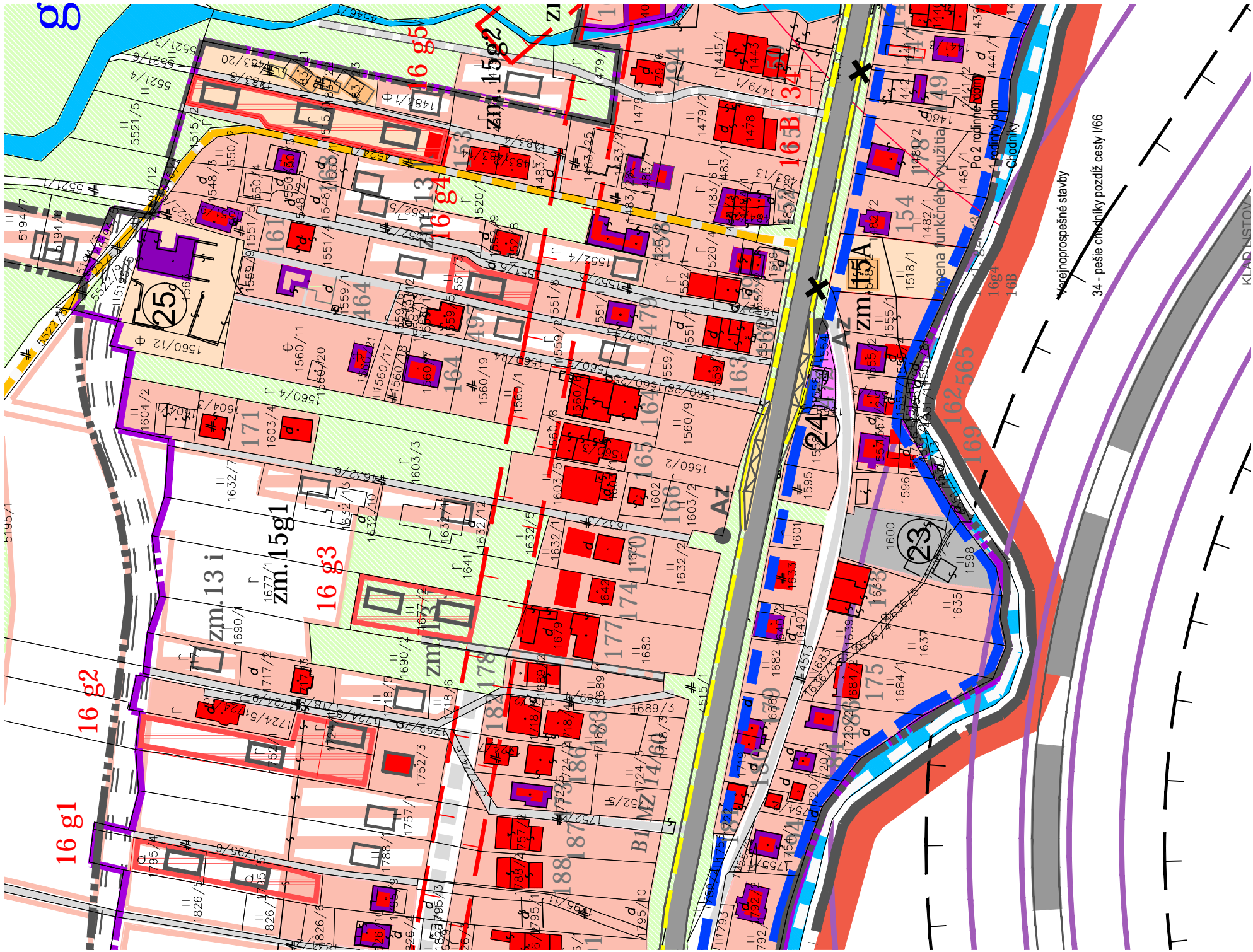


OP cesty I. tr. 50 m od osi vozovky

KLAD LISTOV

Parko 50  
Ubytovňa pre zamestnancov technického zariadenia  
Přeshraniční podnik  
Operační středisko  
Tělocvičiště  
1992/8  
1994/9

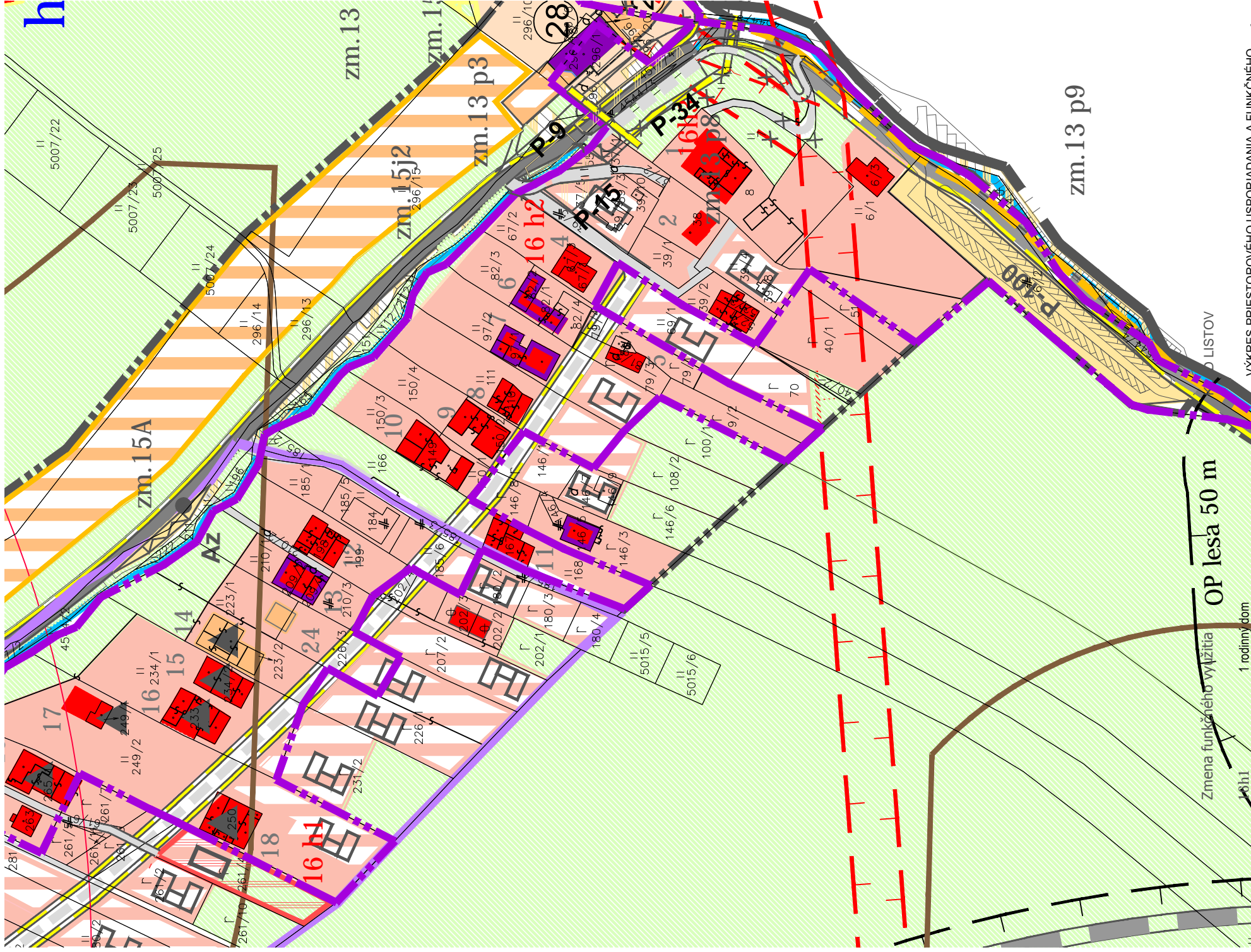




Všejinoprospešné stavby  
34 - pešie chodníky pozdĺž cesty I/66

KLADNISTOV





h

zm. 13 p9

OP lesa 50 m

Zmena funkčného výzitia

1 rodinný dom

VÝKRES PRIESTOROVÉHO USPORIADANIA A FUNKČNÉHO

D LISTOV