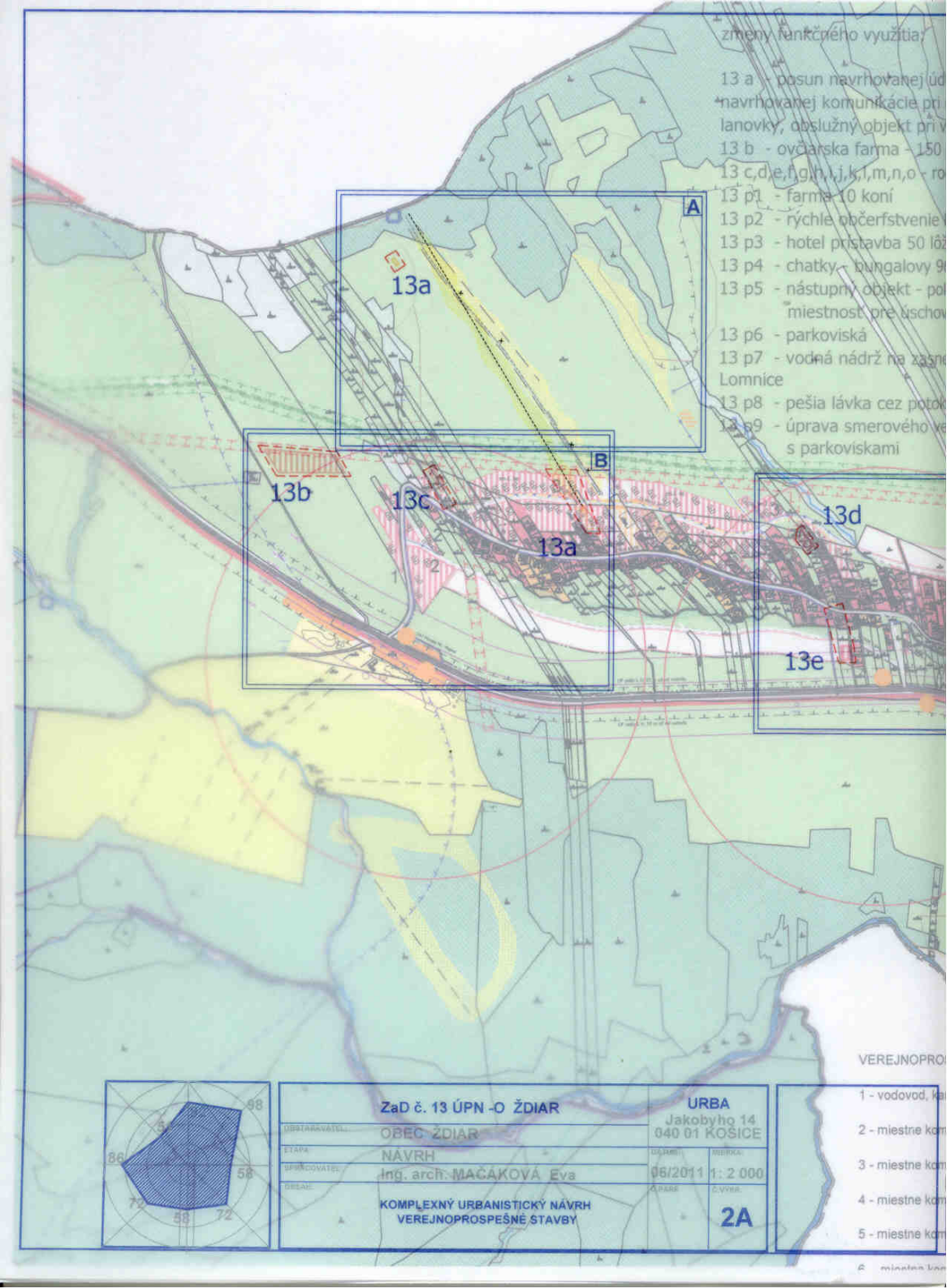
zmeny funkčného využitia:
13 a - posun navrhovanej úd
navrhovanej komunikácie pri
lanovky, obslužný objekt pri
13 b - ovčiarska farma - 150
13 c,d,e,f,g,h,i,j,k,l,m,n,o - ro
13 p1 - farma 10 koní
13 p2 - rýchle občerfstvenie
13 p3 - hotel prístavba 50 lôž
13 p4 - chatky - bungalovy 9
13 p5 - nástupný objekt - po
miestnosť pre úschov
13 p6 - parkoviská
13 p7 - vodná nádrž na zásne
Lomnice
13 p8 - pešia lávka cez potok
13 p9 - úprava smerového ve
s parkoviskami
A
B
13a
13b
13c
13a
13d
13e
VEREJNOPRO
1 - vodovod, ka
2 - miestne kom
3 - miestne kom
4 - miestne kom
5 - miestne kom
ZaD č. 13 ÚPN -O ŽDIAR
URBA
Jakobyho 14
040 01 KOŠICE
OBSTARAVATEĽ: OBEC ŽDIAR
ETAPA: NÁVRH
SPRACOVATEĽ: Ing. arch. MAČÁKOVÁ Eva
DÁTUM: 06/2011
MIERKA: 1: 2 000
OBSAH: KOMPLEXNÝ URBANISTICKÝ NÁVRH
VEREJNOPROSPEŠNÉ STAVBY
Č.PARE:
Č.VYKR: 2A

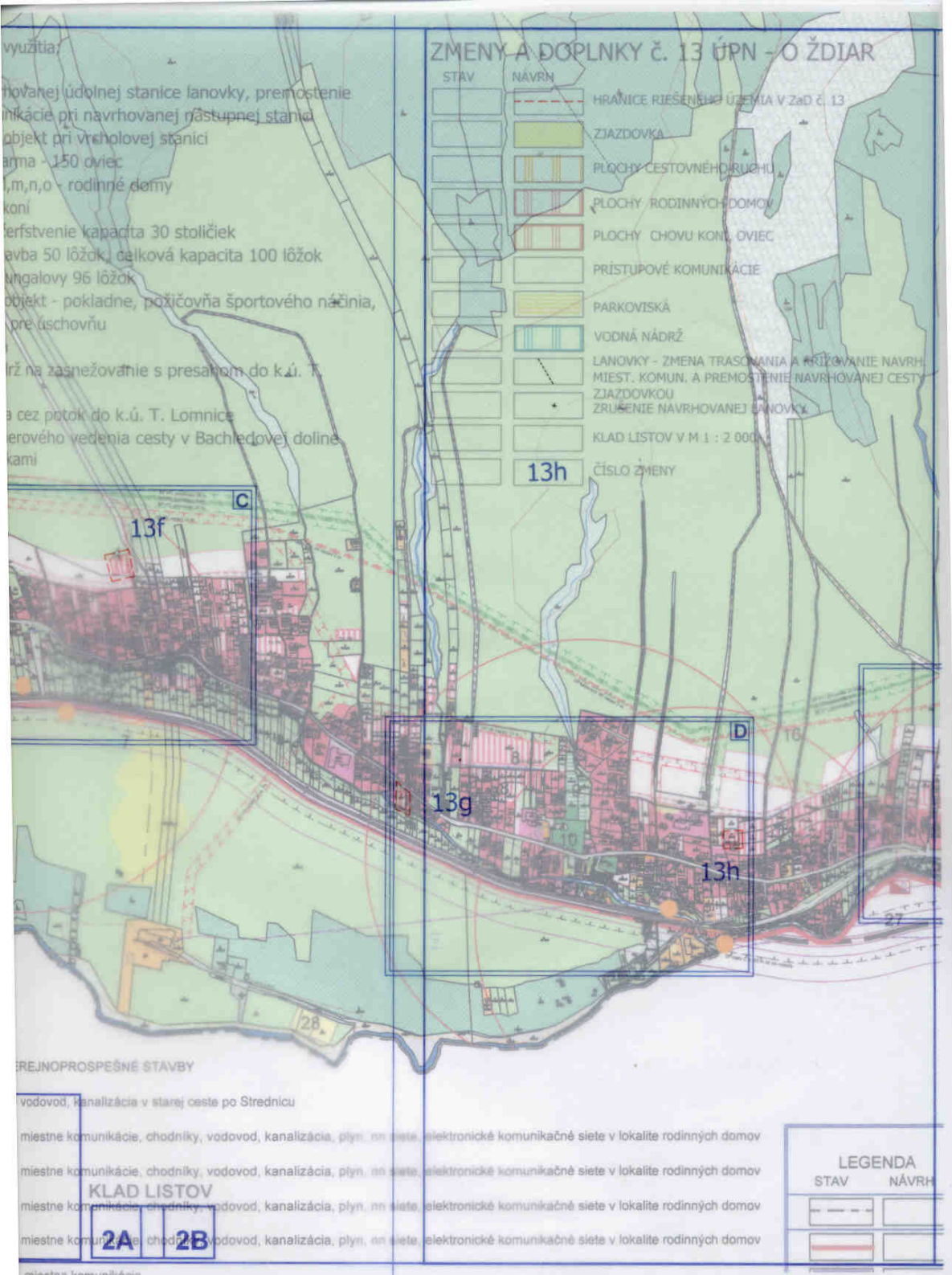
využitia:
hovanej údolnej stanice lanovky, premostenie
nikácie pri navrhovanej nástupnej stanici
objekt pri vrcholovej stanici
arma - 150 oviec
,m,n,o - rodinné domy
koni
erfstvenie kapacita 30 stoličiek
avba 50 lôžok, celková kapacita 100 lôžok
ungalovy 96 lôžok
objekt - pokladne, požičovňa športového náčinia,
pre úschovňu
rž na zasnežovanie s presahom do k.ú. T.
a cez potok do k.ú. T. Lomnice
erového vedenia cesty v Bachledovej doline
kami
ZMENY A DOPLNKY č. 13 ÚPN - O ŽDIAR
STAV
NÁVRH
HRANICE RIEŠENÉHO ÚZEMIA V ZaD č. 13
ZJAZDOVKA
PLOCHY CESTOVNÉHO RUCHU
PLOCHY RODINNÝCH DOMOV
PLOCHY CHOVU KONÍ, OVIEC
PRÍSTUPOVÉ KOMUNIKÁCIE
PARKOVISKÁ
VODNÁ NÁDRŽ
LANOVKY - ZMENA TRASOVANIA A KRÍŽOVANIE NAVRH. MIEST. KOMUN. A PREMOSTENIE NAVRHOVANEJ CESTY ZJAZDOVKOU
ZRUŠENIE NAVRHOVANEJ LANOVKY
KLAD LISTOV V M 1 : 2 000
13h
ČÍSLO ZMENY
C
13f
D
13g
13h
REJNOPROSPEŠNÉ STAVBY
vodovod, kanalizácia v starej ceste po Strednicu
miestne komunikácie, chodníky, vodovod, kanalizácia, plyn, nn siete, elektronické komunikačné siete v lokalite rodinných domov
miestne komunikácie, chodníky, vodovod, kanalizácia, plyn, nn siete, elektronické komunikačné siete v lokalite rodinných domov
miestne komunikácie, chodníky, vodovod, kanalizácia, plyn, nn siete, elektronické komunikačné siete v lokalite rodinných domov
miestne komunikácie, chodníky, vodovod, kanalizácia, plyn, nn siete, elektronické komunikačné siete v lokalite rodinných domov
KLAD LISTOV
2A
2B
LEGENDA
STAV
NÁVRH

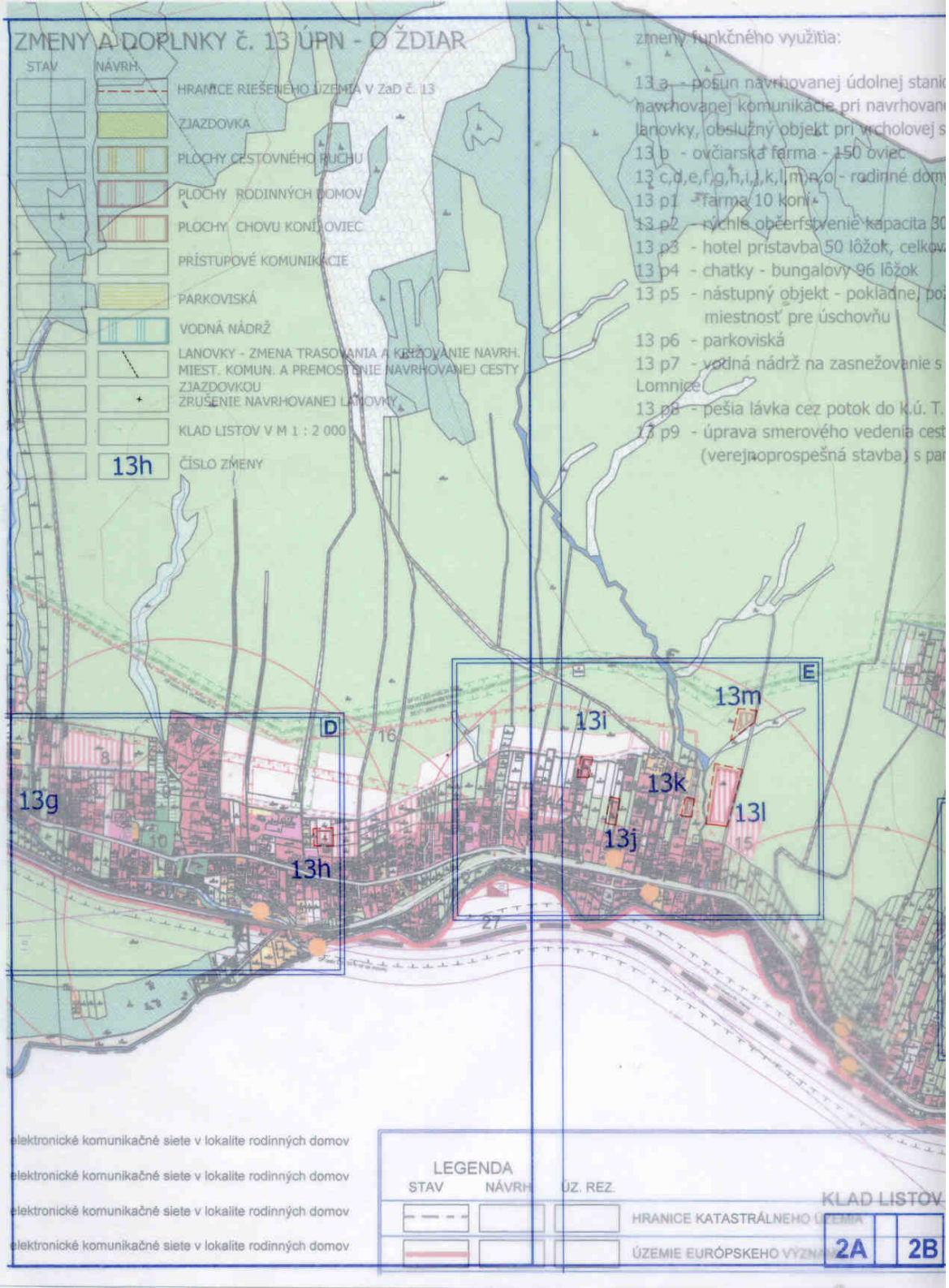
ZMENY A DOPLNKY č. 13 ÚPN - O ŽDIAR
STAV
NÁVRH
HRANICE RIEŠENÉHO ÚZEMIA V ZaD č. 13
ZJAZDOVKA
PLOCHY CESTOVNÉHO RUCHU
PLOCHY RODINNÝCH DOMOV
PLOCHY CHOVU KONÍ, OVIEC
PRÍSTUPOVÉ KOMUNIKÁCIE
PARKOVISKÁ
VODNÁ NÁDRŽ
LANOVKY - ZMENA TRASOVANIA A KRÍŽOVANIE NAVRH. MIEST. KOMUN. A PREMOSTENIE NAVRHOVANEJ CESTY ZJAZDOVKOU
ZRUŠENIE NAVRHOVANEJ LANOVKY
KLAD LISTOV V M 1 : 2 000
13h
ČÍSLO ZMENY
zmeny funkčného využitia:
13 a - posun navrhovanej údolnej stanic
navrhovanej komunikácie pri navrhovan
lanovky, obslužný objekt pri vrcholovej s
13 b - ovčiarska farma - 150 oviec
13 c,d,e,f,g,h,i,j,k,l,m,n,o - rodinné dom
13 p1 - farma 10 koní
13 p2 - rýchle občerstvenie kapacita 30
13 p3 - hotel prístavba 50 lôžok, celkov
13 p4 - chatky - bungalovy 96 lôžok
13 p5 - nástupný objekt - pokladne, poi
miestnosť pre úschovňu
13 p6 - parkoviská
13 p7 - vodná nádrž na zasnežovanie s
Lomnice
13 p8 - pešia lávka cez potok do k.ú. T.
13 p9 - úprava smerového vedenia cest
(verejnoprospešná stavba) s par
D
E
13g
13h
13i
13j
13k
13l
13m
elektronické komunikačné siete v lokalite rodinných domov
elektronické komunikačné siete v lokalite rodinných domov
elektronické komunikačné siete v lokalite rodinných domov
elektronické komunikačné siete v lokalite rodinných domov
LEGENDA
STAV
NÁVRH
ÚZ. REZ.
HRANICE KATASTRÁLNEHO ÚZEMIA
ÚZEMIE EURÓPSKEHO VÝZNA
KLAD LISTOV
2A
2B

lnej stanice lanovky, premostenie
avrhovanej nástupnej stanici
cholovej stanici
viac
inné domy
apacita 30 stoličiek
k, celková kapacita 100 lôžok
lôžok
adne, požičovňa športového náčinia,
ňu
žovanie s presahom do k.ú. T.
do k.ú. T. Lomnice
denia cesty v Bachledovej doline
vba) s parkoviskami
G
H
F
13o
13p9
verejnoprospešná stavba
13n
13p1
13p7
13p4
13p2
13p3
13p6
13p5
13p8
13p9
22
21
29
23
25
ZaD č. 13 ÚPN -O ŽDIAR
OBEC ŽDIAR
NÁVRH
Ing. arch. MAČÁKOVÁ Eva
06/2011
1: 2 000
KOMPLEXNÝ URBANISTICKÝ NÁVRH
VEREJNOPROSPEŠNÉ STAVBY
2B
URBA
Jakobyho 14
040 01 KOŠICE
2B
LISTOV

B
zm.č. 9d
zm.č.13 a
zm.č. 9b
P-70
DN 100
DN 150
ZaD č. 13 ÚPN -O ŽDIAR
OBEC ŽDIAR
NÁVRH
Ing. arch. MAČÁKOVÁ Eva
NÁVRH TECHNICKEJ VYBAVENOSTI
URBA
Jakobyho 14
040 01 KOŠICE
06/2011
1: 2 000
Ing. arch. Eva MAČÁKOVÁ
autorizovaný architekt

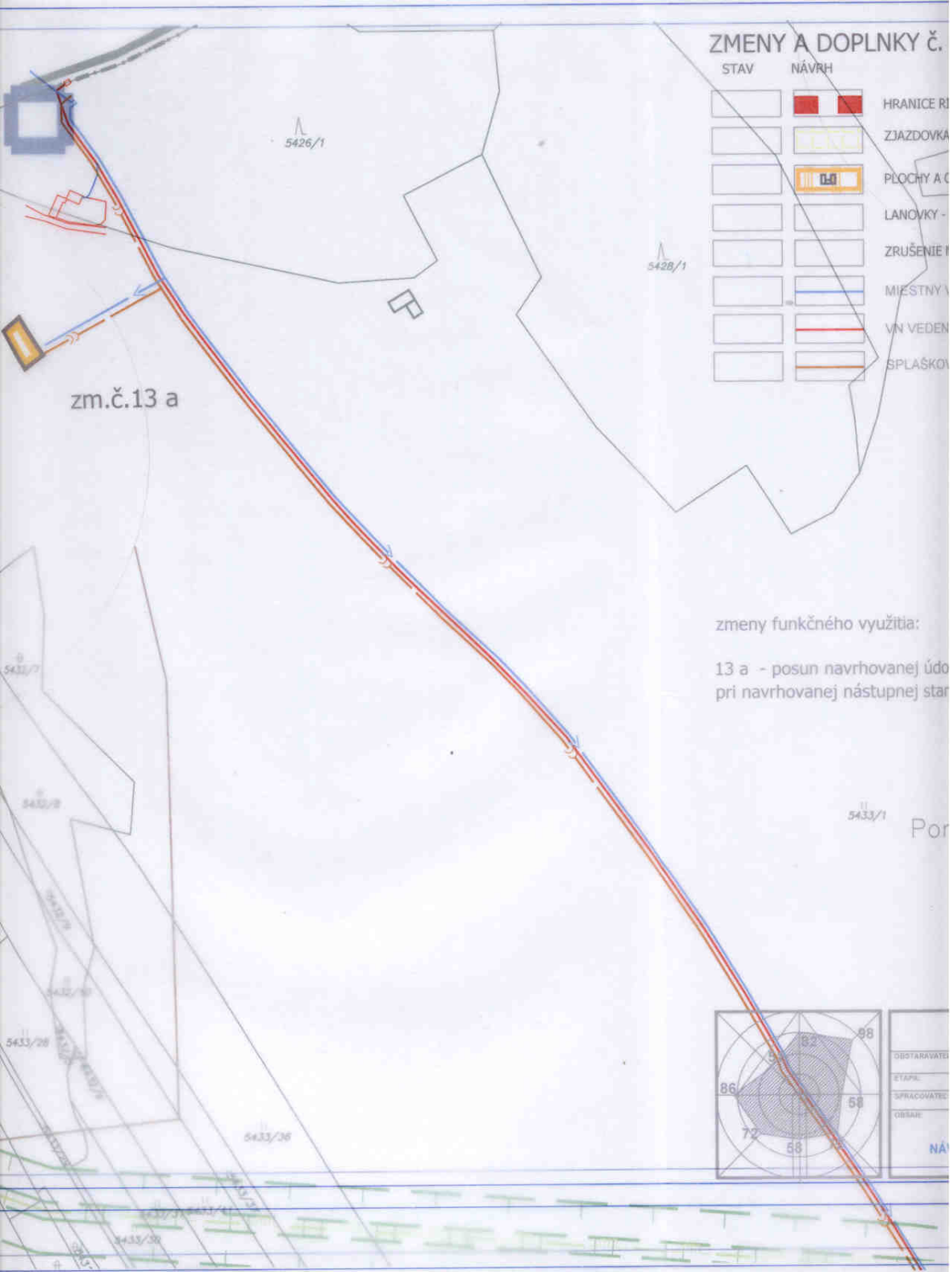
ZMENY A DOPLNKY č.
STAV
NÁVRH
HRANICE RI
ZJAZDOVKA
PLOCHY A C
LANOVKY -
ZRUŠENIE
MIESTNY V
VN VEDEN
SPLAŠKOV
5426/1
5428/1
zm.č.13 a
zmeny funkčného využitia:
13 a - posun navrhovanej údo
pri navrhovanej nástupnej star
5433/1
Por
5433/28
5433/36
5433/30
98
82
86
58
72
58
OBSTARAVATE
ETAPA:
SPRACOVATEL
OBSAH:
NÁ

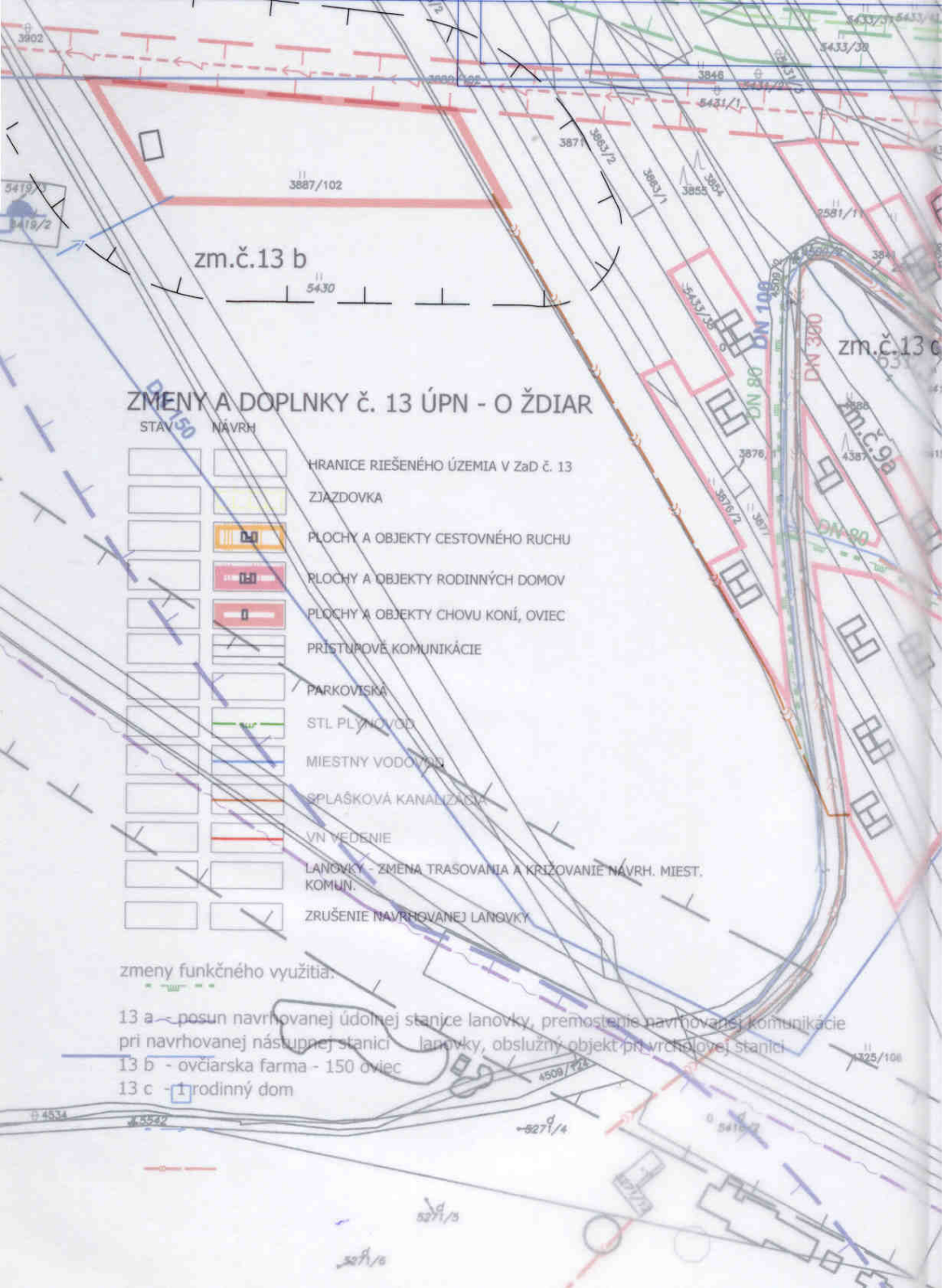

ZMENY A DOPLNKY č. 13 ÚPN - O ŽDIAR

STAV	NÁVRH	
		HRANICE RIEŠENÉHO ÚZEMIA V ZaD č. 13
		ZJAZDOVKA
		PLOCHY A OBJEKTY CESTOVNÉHO RUCHU
		PLOCHY A OBJEKTY RODINNÝCH DOMOV
		PLOCHY A OBJEKTY CHOVU KONÍ, OVIEC
		PRÍSTUPOVÉ KOMUNIKÁCIE
		PARKOVISKA
		STL PLYNOVOD
		MIESTNY VODOVOD
		SPLAŠKOVÁ KANALIZÁCIA
		VN VEDENIE
		LANOVKY - ZMENA TRASOVANIA A KRIŽOVANIE NÁVRH. MIEST. KOMUN.
		ZRUŠENIE NAVRHOVANEJ LANOVKY

zmeny funkčného využitia:

13 a - posun navrhovanej údolnej stanice lanovky, premostenie navrhovanej komunikácie pri navrhovanej nástupnej stanici lanovky, obslužný objekt pri vrcholovej stanici

13 b - ovčiarska farma - 150 oviec

13 c - 1 rodinný dom

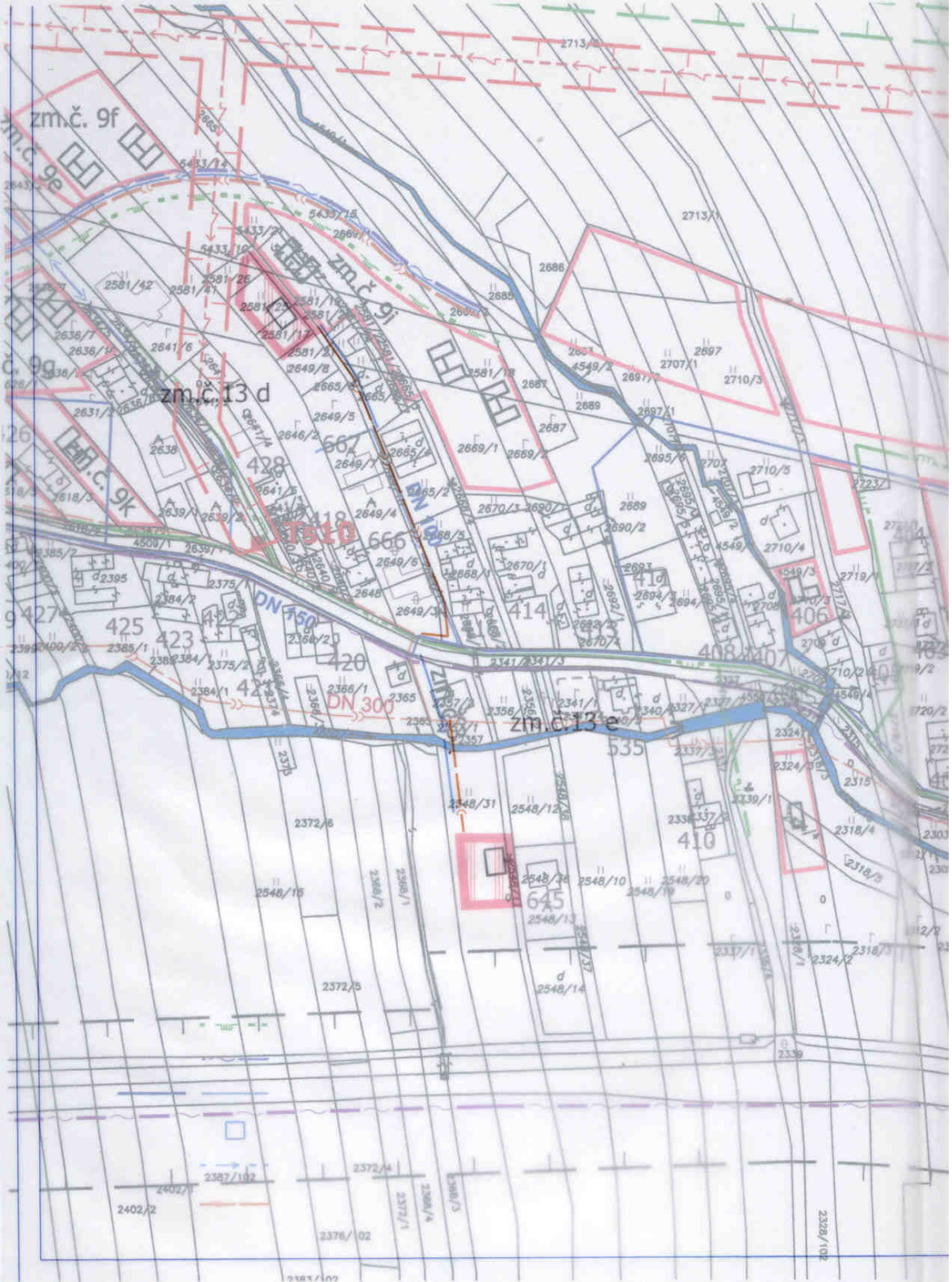
zm.č. 9f
zm.č. 9e
zm.č. 9i
zm.č. 13 d
zm.č. 9k
zm.č. 13 e
DN 150
DN 300
DN 100
2713/1
2686
2687
2689
2697
2707/1
2710/3
2710/5
2710/4
2669/1
2669/2
2581/18
2581/42
2581/41
2581/26
2581/17
2581/21
2649/8
2649/5
2649/4
2649/6
2649/3
2646/2
2665/2
2670/3
2690/1
2690/2
2670/1
2670/2
2868/1
2868/5
2639/1
2639/2
2638
2636/1
2636/4
2641/6
2641/4
2631/2
2618/3
2509/1
2639/1
2395
2375/1
2384/2
2384/1
2375/2
2366/1
2366/20
2365
2357
2341/1
2341/3
2340/1
2327/1
2327/2
2324/1
2324/2
2324/3
2315
2318/4
2318/3
2339/1
2337/1
2337/2
2548/31
2548/12
2548/18
2548/16
2548/10
2548/19
2548/20
2548/13
2548/14
2548/37
2372/6
2372/5
2372/4
2368/2
2368/1
2368/4
2368/3
2372/1
2376/102
2387/102
2402/1
2402/2
2328/102
2339
2692/1
2692/2
2693
2694
2695/1
2695/2
2697/1
2697/2
2707/1
2708
2719/1
2717/1
2717/2
2723/1
2549/1
2549/2
2549/3
2549/4
2549/5
2549/6
2549/7
2549/8
2549/9
2549/10
2549/11
2549/12
2549/13
2549/14
2549/15
2549/16
2549/17
2549/18
2549/19
2549/20
2549/21
2549/22
2549/23
2549/24
2549/25
2549/26
2549/27
2549/28
2549/29
2549/30
2549/31
2549/32
2549/33
2549/34
2549/35
2549/36
2549/37
2549/38
2549/39
2549/40
2549/41
2549/42
2549/43
2549/44
2549/45
2549/46
2549/47
2549/48
2549/49
2549/50
2549/51
2549/52
2549/53
2549/54
2549/55
2549/56
2549/57
2549/58
2549/59
2549/60
2549/61
2549/62
2549/63
2549/64
2549/65
2549/66
2549/67
2549/68
2549/69
2549/70
2549/71
2549/72
2549/73
2549/74
2549/75
2549/76
2549/77
2549/78
2549/79
2549/80
2549/81
2549/82
2549/83
2549/84
2549/85
2549/86
2549/87
2549/88
2549/89
2549/90
2549/91
2549/92
2549/93
2549/94
2549/95
2549/96
2549/97
2549/98
2549/99
2549/100
2549/101
2549/102
2549/103
2549/104
2549/105
2549/106
2549/107
2549/108
2549/109
2549/110
2549/111
2549/112
2549/113
2549/114
2549/115
2549/116
2549/117
2549/118
2549/119
2549/120
2549/121
2549/122
2549/123
2549/124
2549/125
2549/126
2549/127
2549/128
2549/129
2549/130
2549/131
2549/132
2549/133
2549/134
2549/135
2549/136
2549/137
2549/138
2549/139
2549/140
2549/141
2549/142
2549/143
2549/144
2549/145
2549/146
2549/147
2549/148
2549/149
2549/150
2549/151
2549/152
2549/153
2549/154
2549/155
2549/156
2549/157
2549/158
2549/159
2549/160
2549/161
2549/162
2549/163
2549/164
2549/165
2549/166
2549/167
2549/168
2549/169
2549/170
2549/171
2549/172
2549/173
2549/174
2549/175
2549/176
2549/177
2549/178
2549/179
2549/180
2549/181
2549/182
2549/183
2549/184
2549/185
2549/186
2549/187
2549/188
2549/189
2549/190
2549/191
2549/192
2549/193
2549/194
2549/195
2549/196
2549/197
2549/198
2549/199
2549/200
2549/201
2549/202
2549/203
2549/204
2549/205
2549/206
2549/207
2549/208
2549/209
2549/210
2549/211
2549/212
2549/213
2549/214
2549/215
2549/216
2549/217
2549/218
2549/219
2549/220
2549/221
2549/222
2549/223
2549/224
2549/225
2549/226
2549/227
2549/228
2549/229
2549/230
2549/231
2549/232
2549/233
2549/234
2549/235
2549/236
2549/237
2549/238
2549/239
2549/240
2549/241
2549/242
2549/243
2549/244
2549/245
2549/246
2549/247
2549/248
2549/249
2549/250
2549/251
2549/252
2549/253
2549/254
2549/255
2549/256
2549/257
2549/258
2549/259
2549/260
2549/261
2549/262
2549/263
2549/264
2549/265
2549/266
2549/267
2549/268
2549/269
2549/270
2549/271
2549/272
2549/273
2549/274
2549/275
2549/276
2549/277
2549/278
2549/279
2549/280
2549/281
2549/282
2549/283
2549/284
2549/285
2549/286
2549/287
2549/288
2549/289
2549/290
2549/291
2549/292
2549/293
2549/294
2549/295
2549/296
2549/297
2549/298
2549/299
2549/300
2549/301
2549/302
2549/303
2549/304
2549/305
2549/306
2549/307
2549/308
2549/309
2549/310
2549/311
2549/312
2549/313
2549/314
2549/315
2549/316
2549/317
2549/318
2549/319
2549/320
2549/321
2549/322
2549/323
2549/324
2549/325
2549/326
2549/327
2549/328
2549/329
2549/330
2549/331
2549/332
2549/333
2549/334
2549/335
2549/336
2549/337
2549/338
2549/339
2549/340
2549/341
2549/342
2549/343
2549/344
2549/345
2549/346
2549/347
2549/348
2549/349
2549/350
2549/351
2549/352
2549/353
2549/354
2549/355
2549/356
2549/357
2549/358
2549/359
2549/360
2549/361
2549/362
2549/363
2549/364
2549/365
2549/366
2549/367
2549/368
2549/369
2549/370
2549/371
2549/372
2549/373
2549/374
2549/375
2549/376
2549/377
2549/378
2549/379
2549/380
2549/381
2549/382
2549/383
2549/384
2549/385
2549/386
2549/387
2549/388
2549/389
2549/390
2549/391
2549/392
2549/393
2549/394
2549/395
2549/396
2549/397
2549/398
2549/399
2549/400
2549/401
2549/402
2549/403
2549/404
2549/405
2549/406
2549/407
2549/408
2549/409
2549/410
2549/411
2549/412
2549/413
2549/414
2549/415
2549/416
2549/417
2549/418
2549/419
2549/420
2549/421
2549/422
2549/423
2549/424
2549/425
2549/426
2549/427
2549/428
2549/429
2549/430
2549/431
2549/432
2549/433
2549/434
2549/435
2549/436
2549/437
2549/438
2549/439
2549/440
2549/441
2549/442
2549/443
2549/444
2549/445
2549/446
2549/447
2549/448
2549/449
2549/450
2549/451
2549/452
2549/453
2549/454
2549/455
2549/456
2549/457
2549/458
2549/459
2549/460
2549/461
2549/462
2549/463
2549/464
2549/465
2549/466
2549/467
2549/468
2549/469
2549/470
2549/471
2549/472
2549/473
2549/474
2549/475
2549/476
2549/477
2549/478
2549/479
2549/480
2549/481
2549/482
2549/483
2549/484
2549/485
2549/486
2549/487
2549/488
2549/489
2549/490
2549/491
2549/492
2549/493
2549/494
2549/495
2549/496
2549/497
2549/498
2549/499
2549/500
2549/501
2549/502
2549/503
2549/504
2549/505
2549/506
2549/507
2549/508
2549/509
2549/510
2549/511
2549/512
2549/513
2549/514
2549/515
2549/516
2549/517
2549/518
2549/519
2549/520
2549/521
2549/522
2549/523
2549/524
2549/525
2549/526
2549/527
2549/528
2549/529
2549/530
2549/531
2549/532
2549/533
2549/534
2549/535
2549/536
2549/537
2549/538
2549/539
2549/540
2549/541
2549/542
2549/543
2549/544
2549/545
2549/546
2549/547
2549/548
2549/549
2549/550
2549/551
2549/552
2549/553
2549/554
2549/555
2549/556
2549/557
2549/558
2549/559
2549/560
2549/561
2549/562
2549/563
2549/564
2549/565
2549/566
2549/567
2549/568
2549/569
2549/570
2549/571
2549/572
2549/573
2549/574
2549/575
2549/576
2549/577
2549/578
2549/579
2549/580
2549/581
2549/582
2549/583
2549/584
2549/585
2549/586
2549/587
2549/588
2549/589
2549/590
2549/591
2549/592
2549/593
2549/594
2549/595
2549/596
2549/597
2549/598
2549/599
2549/600
2549/601
2549/602
2549/603
2549/604
2549/605
2549/606
2549/607
2549/608
2549/609
2549/610
2549/611
2549/612
2549/613
2549/614
2549/615
2549/616
2549/617
2549/618
2549/619
2549/620
2549/621
2549/622
2549/623
2549/624
2549/625
2549/626
2549/627
2549/628
2549/629
2549/630
2549/631
2549/632
2549/633
2549/634
2549/635
2549/636
2549/637
2549/638
2549/639
2549/640
2549/641
2549/642
2549/643
2549/644
2549/645
2549/646
2549/647
2549/648
2549/649
2549/650
2549/651
2549/652
2549/653
2549/654
2549/655
2549/656
2549/657
2549/658
2549/659
2549/660
2549/661
2549/662
2549/663
2549/664
2549/665
2549/666
2549/667
2549/668
2549/669
2549/670
2549/671
2549/672
2549/673
2549/674
2549/675
2549/676
2549/677
2549/678
2549/679
2549/680
2549/681
2549/682
2549/683
2549/684
2549/685
2549/686
2549/687
2549/688
2549/689
2549/690
2549/691
2549/692
2549/693
2549/694
2549/695
2549/696
2549/697
2549/698
2549/699
2549/700
2549/701
2549/702
2549/703
2549/704
2549/705
2549/706
2549/707
2549/708
2549/709
2549/710
2549/711
2549/712
2549/713
2549/714
2549/715
2549/716
2549/717
2549/718
2549/719
2549/720
2549/721
2549/722
2549/723
2549/724
2549/725
2549/726
2549/727
2549/728
2549/729
2549/730
2549/731
2549/732
2549/733
2549/734
2549/735
2549/736
2549/737
2549/738
2549/739
2549/740
2549/741
2549/742
2549/743
2549/744
2549/745
2549/746
2549/747
2549/748
2549/749
2549/750
2549/751
2549/752
2549/753
2549/754
2549/755
2549/756
2549/757
2549/758
2549/759
2549/760
2549/761
2549/762
2549/763
2549/764
2549/765
2549/766
2549/767
2549/768
2549/769
2549/770
2549/771
2549/772
2549/773
2549/774
2549/775
2549/776
2549/777
2549/778
2549/779
2549/780
2549/781
2549/782
2549/783
2549/784
2549/785
2549/786
2549/787
2549/788
2549/789
2549/790
2549/791
2549/792
2549/793
2549/794
2549/795
2549/796
2549/797
2549/798
2549/799
2549/800
2549/801
2549/802
2549/803
2549/804
2549/805
2549/806
2549/807
2549/808
2549/809
2549/810
2549/811
2549/812
2549/813
2549/814
2549/815
2549/816
2549/817
2549/818
2549/819
2549/820
2549/821
2549/822
2549/823
2549/824
2549/825
2549/826
2549/827
2549/828
2549/829
2549/830
2549/831
2549/832
2549/833
2549/834
2549/835
2549/836
2549/837
2549/838
2549/839
2549/840
2549/841
2549/842
2549/843
2549/844
2549/845
2549/846
2549/847
2549/848
2549/849
2549/850
2549/851
2549/852
2549/853
2549/854
2549/855
2549/856
2549/857
2549/858
2549/859
2549/860
2549/861
2549/862
2549/863
2549/864
2549/865
2549/866
2549/867
2549/868
2549/869
2549/870
2549/871
2549/872
2549/873
2549/874
2549/875
2549/876
2549/877
2549/878
2549/879
2549/880
2549/881
2549/882
2549/883
2549/884
2549/885
2549/886
2549/887
2549/888
2549/889
2549/890
2549/891
2549/892
2549/893
2549/894
2549/895
2549/896
2549/897
2549/898
2549/899
2549/900
2549/901
2549/902
2549/903
2549/904
2549/905
2549/906
2549/907
2549/908
2549/909
2549/910
2549/911
2549/912
2549/913
2549/914
2549/915
2549/916
2549/917
2549/918
2549/919
2549/920
2549/921
2549/922
2549/923
2549/924
2549/925
2549/926
2549/927
2549/928
2549/929
2549/930
2549/931
2549/932
2549/933
2549/934
2549/935
2549/936
2549/937
2549/938
2549/939
2549/940
2549/941
2549/942
2549/943
2549/944
2549/945
2549/946
2549/947
2549/948
2549/949
2549/950
2549/951
2549/952
2549/953
2549/954
2549/955
2549/956
2549/957
2549/958
2549/959
2549/960
2549/961
2549/962
2549/963
2549/964
2549/965
2549/966
2549/967
2549/968
2549/969
2549/970
2549/971
2549/972
2549/973
2549/974
2549/975
2549/976
2549/977
2549/978
2549/979
2549/980
2549/981
2549/982
2549/983
2549/984
2549/985
2549/986
2549/987
2549/988
2549/989
2549/990
2549/991
2549/992
2549/993
2549/994
2549/995
2549/996
2549/997
2549/998
2549/999
2549/1000
425
423
420
418
414
410
408
407
406
645
535
428
427
9427

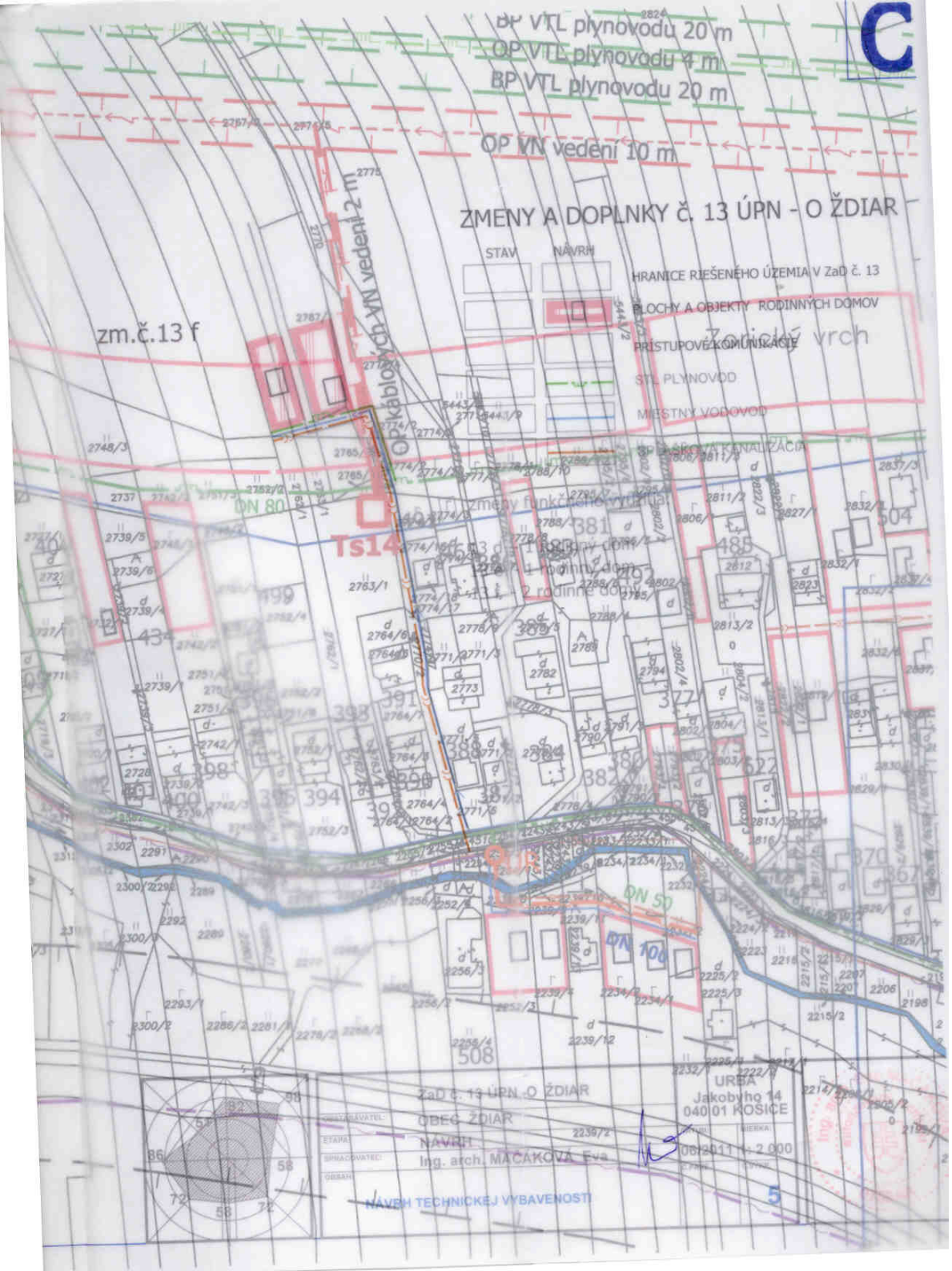
C
BP VTL plynovodu 20 m
OP VTL plynovodu 4 m
BP VTL plynovodu 20 m
OP VN vedení 10 m
ZMENY A DOPLNKY č. 13 ÚPN - O ŽDIAR
STAV
NÁVRH
HRANICE RIEŠENÉHO ÚZEMIA V ZaD č. 13
PLOCHY A OBJEKTY RODINNÝCH DOMOV
PRÍSTUPOVÉ KOMUNIKÁCIE
STL PLYNOVOD
MIESTNY VODOVOD
BRÁŠKOVÁ KANALIZÁCIA
zm.č.13 f
Zorický vrch
Op kábloových VN vedení 2 m
DN 80
Ts14
DN 50
DN 100
ZaD č. 13 ÚPN -O ŽDIAR
OBEC ŽDIAR
NÁVRH
Ing. arch. MAČÁKOVÁ Eva
URBA
Jakobyho 14
040 01 KOŠICE
06/2011 1 : 2 000
NÁVRH TECHNICKEJ VYBAVENOSTI
5

ZMENY A DOPLNKY Č. 13 ÚPN - O ŽDIAR
STAV
NÁVRH
HRANICE RIEŠENÉHO ÚZEMIA V ZMENE
PLOCHY A OBJEKTY RODINNÝCH DOMOV
PRÍSTUPOVÉ KOMUNIKÁCIE
STL PLYNOVOD
MIESTNY VODOVOD
SPLAŠKOVÁ KANALIZÁCIA
Zmeny funkčného využitia:
13 g - 1 rodinný dom
13 h - 1 rodinný dom
zm.č.13 g
OP VN vedení 10 m
DN 100
DN 300
Ts7
Žďarský potok

D
zm.č.13 h
RS
OP cintorína 50 m
DN 100
DN 300
Ts6
Ts15
ZaD č. 13 UPN - O ZDIAR
OBEC ZDIAR
NAVRH
Ing. arch. MACAKOVA Eva
NAVRH TECHNICKEJ VYBAVENOSTI
OP cesty I.

ZMENY A DOPLNKY č. 13 ÚPN - O ŽDIAR
STAV 1912 / NÁVRH
HRANICE RIEŠENÉHO ÚZEMIA V Zad č. 13
PLOCHY A OBJEKTY RODINNÝCH DOMOV
PRÍSTUPOVÉ KOMUNIKÁCIE
STL PLYNOVOD
MIESTNY VODOVOD
SPLAŠKOVÁ KANALIZÁCIA
zmeny funkčného využitia:
zm.č.13 i
zm.č.13 j
zm.č.13 t
13 a - 1 rodinný dom
13 i - 1 rodinný dom
13 k - 1 rodinný dom
13 l - 1 rodinné domy
13 m - 1 rodinný dom
DN 100
DN 300
DN 150
DN 300

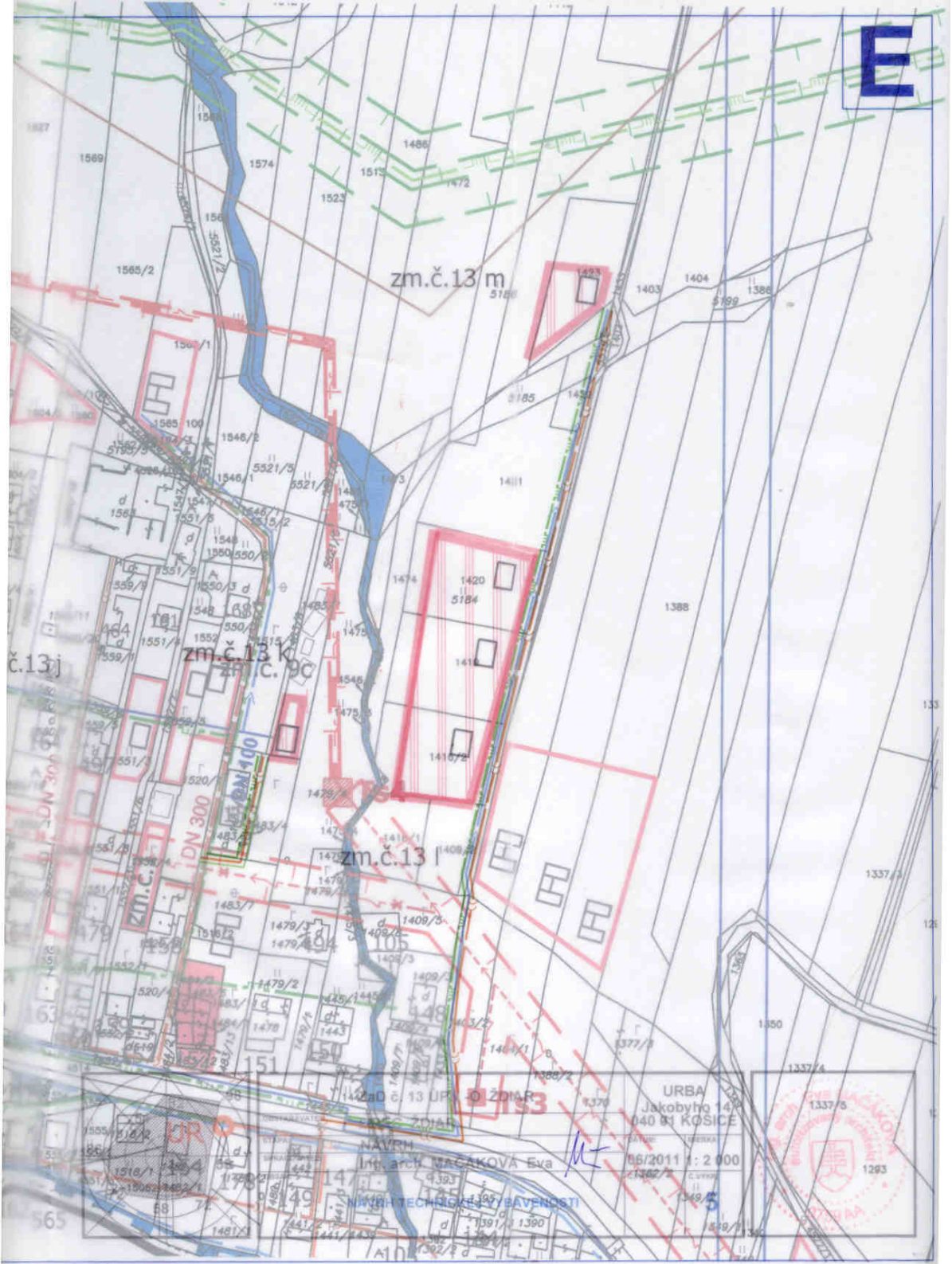
E
zm.č.13 m
zm.č.13 k
zm.č.13 l
DN 300
DN 400
URBA
Jakobyho 14
040 01 KOSICE
06/2011 1 : 2 000
NÁVRH
Ing. arch. MAČÁKOVÁ Eva
NÁVRH TECHNICKÉ VYBAVENOSTI

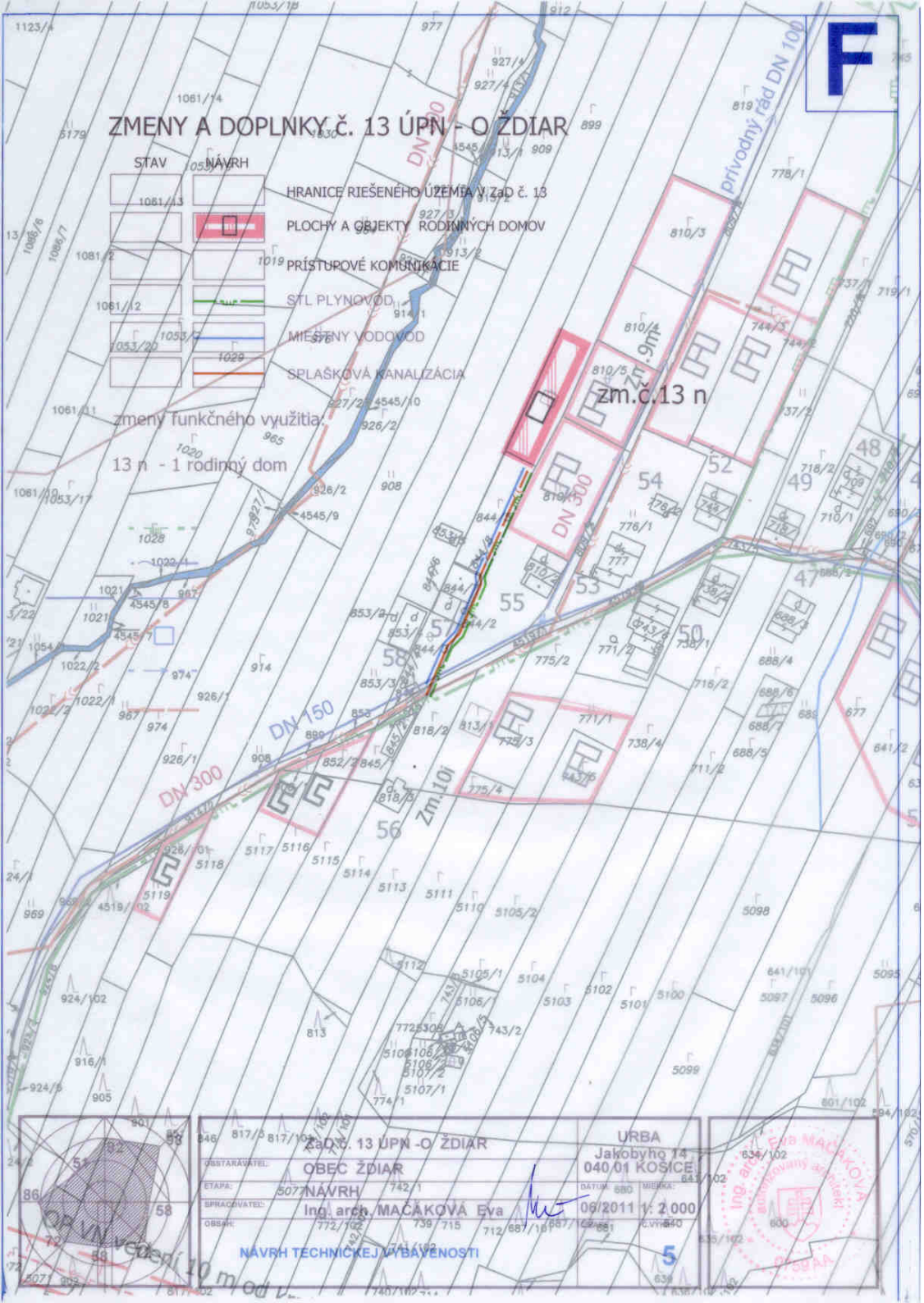
F
ZMENY A DOPLNKY č. 13 ÚPN - O ŽDIAR
STAV
NÁVRH
HRANICE RIEŠENÉHO ÚZEMIA V ZaD č. 13
PLOCHY A OBJEKTY RODINNÝCH DOMOV
PRÍSTUPOVÉ KOMUNIKÁCIE
STL PLYNOVOD
MIEŠTNY VODOVOD
SPLAŠKOVÁ KANALIZÁCIA
zmeny funkčného využitia:
13 n - 1 rodinný dom
zm.č.13 n
DN 300
DN 150
DN 100
Zm.10i
Zm.9m
OP VN vedení 10 m od
ZaD č. 13 ÚPN -O ŽDIAR
OBSTARÁVATEL: OBEC ŽDIAR
ETAPA: NÁVRH
SPRACOVATEL: Ing. arch. MAČÁKOVÁ Eva
OBSAH: NÁVRH TECHNICKEJ VYBAVENOSTI
URBA
Jakobyho 14
040 01 KOŠICE
DÁTUM: 06/2011
MIERKA: 1: 2 000
Č.VÝKR.
5
Ing. arch. Eva MAČÁKOVÁ
autorizovaný architekt
OPEBAA

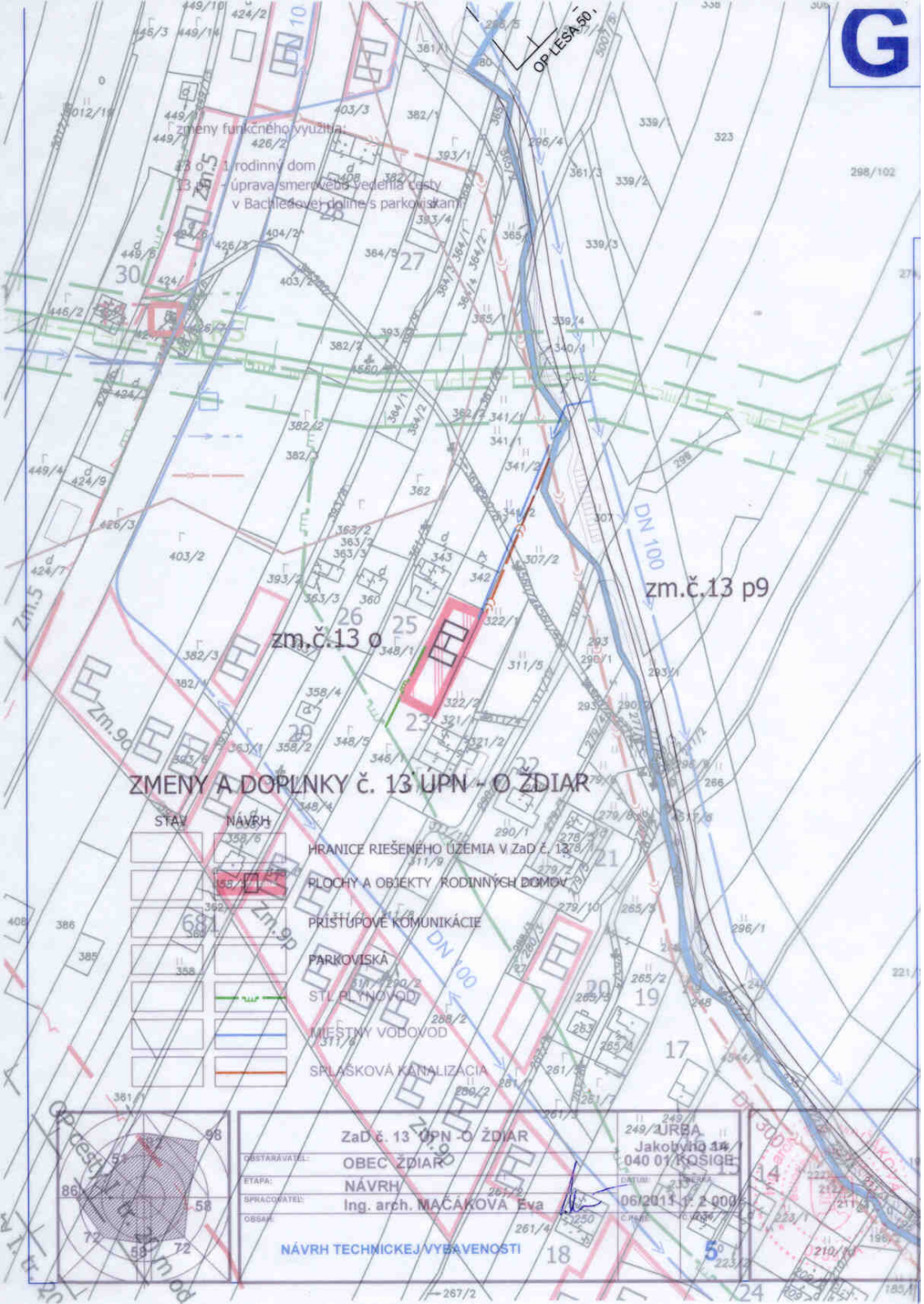
G
OP LESA 50 m
zmeny funkčného využitia:
1 rodinný dom
- úprava smerového vedenia cesty
v Bachledovej doline s parkoviskami
zm.č.13 ø
zm.č.13 p9
DN 100
ZMENY A DOPLNKY č. 13 ÚPN - O ŽDIAR
STAV
NÁVRH
HRANICE RIEŠENÉHO ÚZEMIA V ZaD č. 13
PLOCHY A OBJEKTY RODINNÝCH DOMOV
PRÍSTUPOVÉ KOMUNIKÁCIE
PARKOVISKÁ
STL PLYNOVOD
MIESTNY VODOVOD
SPLAŠKOVÁ KANALIZÁCIA
ZaD č. 13 ÚPN -O ŽDIAR
OBSTARÁVATEĽ: OBEC ŽDIAR
ETAPA: NÁVRH
SPRACOVATEĽ: Ing. arch. MAČÁKOVÁ Eva
OBSAH: NÁVRH TECHNICKEJ VYBAVENOSTI
URBA
Jakubíkho 14
040 01 KOŠICE
DÁTUM: 06/2011
M 1: 2 000
ČÍSLO: 5

ZMENY A DOPLNKY č. 13 ÚPN - O ŽDIAR

STAV NÁVRH

- HRANICE RIEŠENÉHO ÚZEMIA V ZaD č. 13
- ZJAZDOVKA
- PLOCHY A OBJEKTY CESTOVNÉHO RUCHU
- LANOVKY - ZMENA TRASOVANIA
- ZRUŠENIE NAVRHOVANEJ LANOVKY

zmeny funkčného využitia:

13 a - posun navrhovanej údolnej stanice lanovky, premostenie navrhovanej komunikácie pri navrhovanej nástupnej stanici lanovky, obslužný objekt pri vrcholovej stanici

ZaD č. 13 ÚPN -O ŽDIAR		URBA Jakobyho 14 040 01 KOŠICE
OBSTARÁVATEĽ: OBEC ŽDIAR		
ETAPA: NÁVRH	DÁTUM:	MIERKA:
SPRACOVATEĽ: Ing. arch. MAČÁKOVÁ Eva	06/2011	1: 2 000
OBSAH: VÝKRES PRIESTOROVÉHO USPORIADANIA A FUNKČNÉHO VYUŽÍVANIA ÚZEMIA A RIEŠENIA VEREJNÉHO DOPRAVNÉHO VYBAVENIA ZASTAVANÉHO ÚZEMIA	Č.ZÁKR.	Č.VÝKR. 4

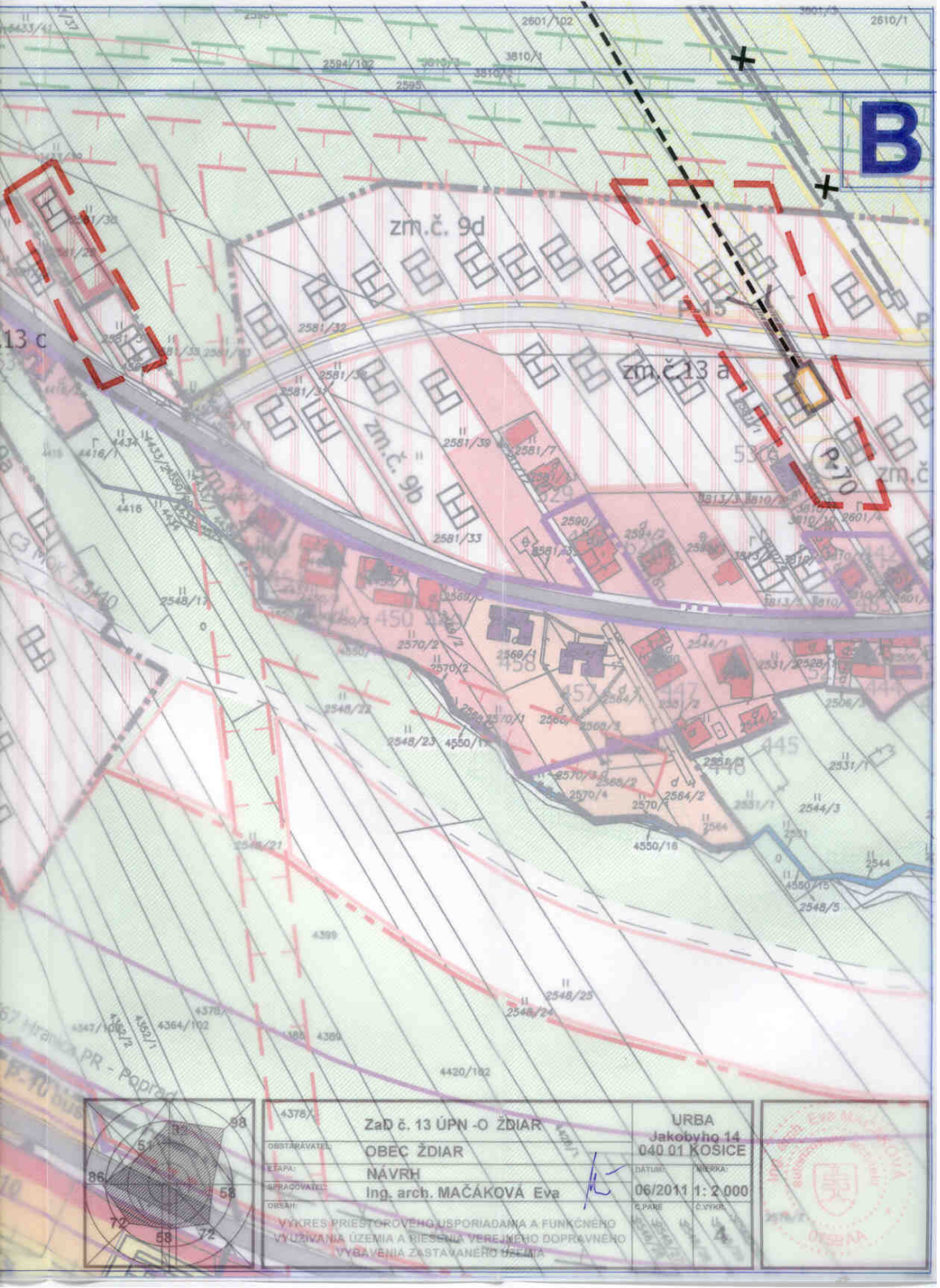

	ZaD č. 13 ÚPN -O ŽDIAR	URBA Jakobyho 14 040 01 KOŠICE	
OBSTARÁVATEĽ:	OBEC ŽDIAR		
ETAPA:	NÁVRH		
SPRACOVATEĽ:	Ing. arch. MAČÁKOVÁ Eva	DÁTUM: 06/2011	MIERKA: 1: 2 000
OBSAH:	VÝKRES PRIESTOROVÉHO USPORIADANIA A FUNKČNÉHO VYUŽÍVANIA ÚZEMIA A RIEŠENIA VEREJNÉHO DOPRAVNÉHO VYBAVENIA ZASTAVANÉHO ÚZEMIA	Č.PARE: 1	Č.VÝKR.: 4

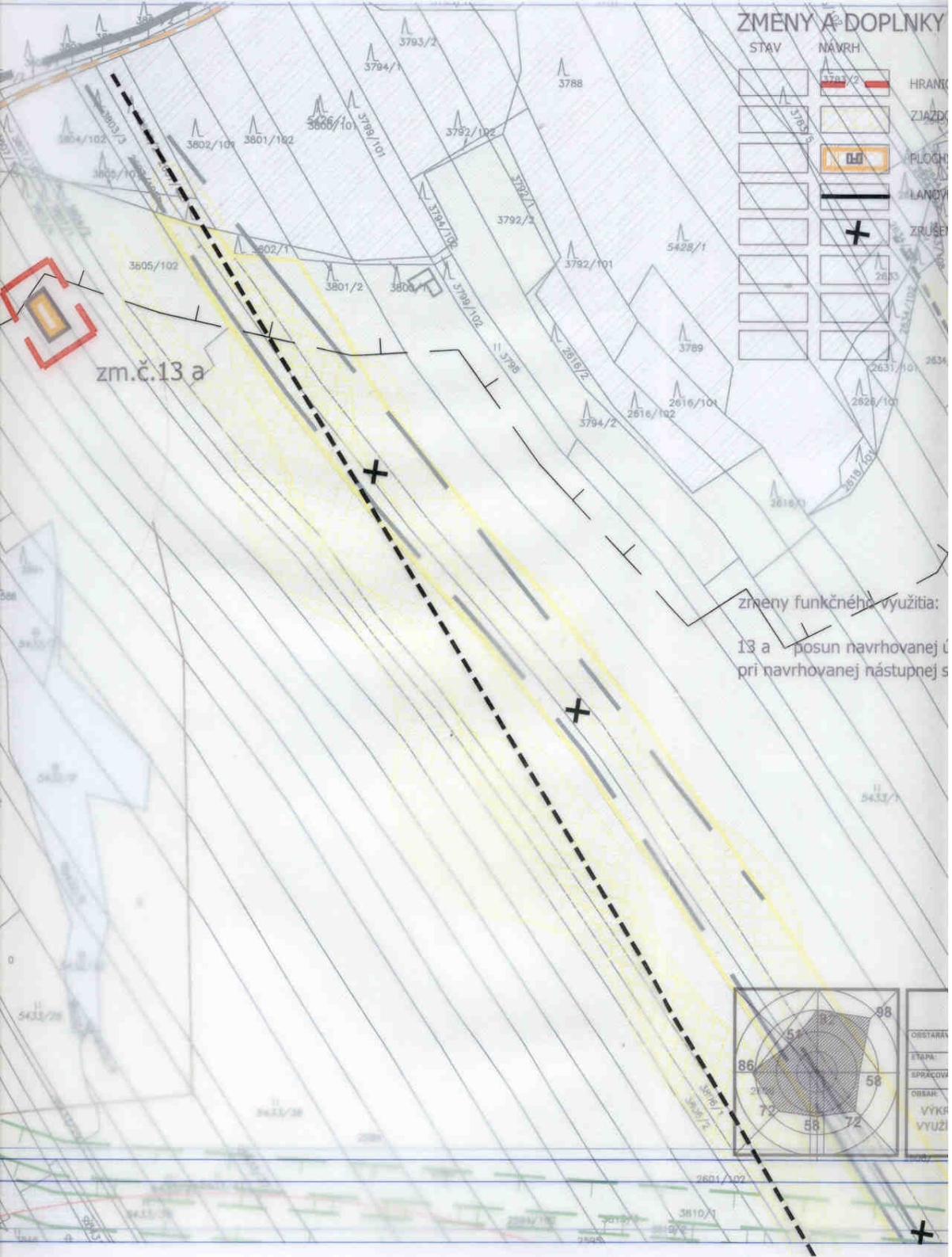
ZMENY A DOPLNKY
STAV
NAVRH
zm.č.13 a
zmeny funkčného využitia:
13 a posun navrhovanej
pri navrhovanej nástupnej

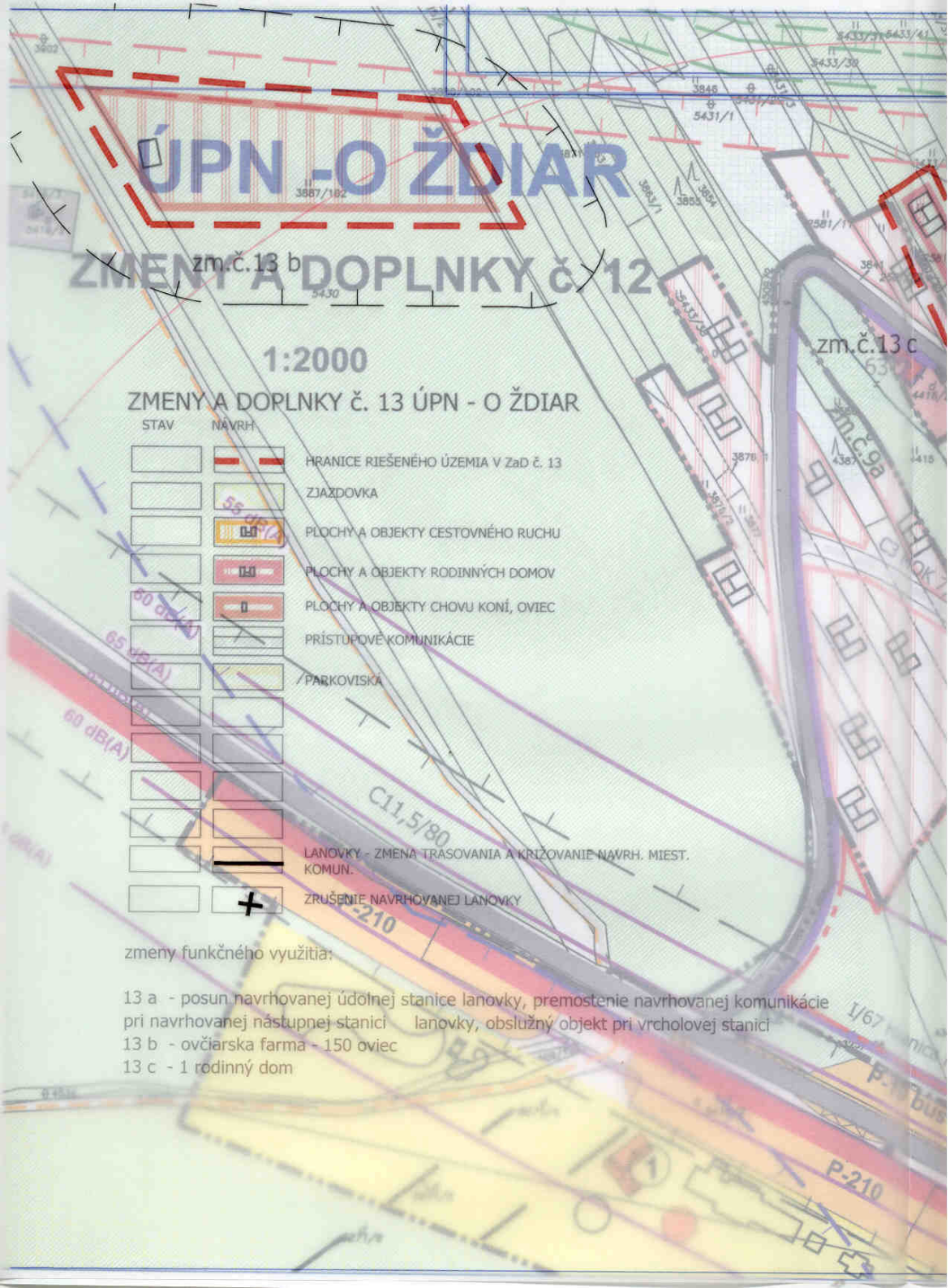
ÚPN -O ŽDIAR
zm.č.13 b
ZMENY A DOPLNKY č. 12
1:2000
ZMENY A DOPLNKY č. 13 ÚPN - O ŽDIAR
STAV
NÁVRH
HRANICE RIEŠENÉHO ÚZEMIA V ZaD č. 13
ZJAZDOVKA
PLOCHY A OBJEKTY CESTOVNÉHO RUCHU
PLOCHY A OBJEKTY RODINNÝCH DOMOV
PLOCHY A OBJEKTY CHOVU KONÍ, OVIEC
PRÍSTUPOVÉ KOMUNIKÁCIE
PARKOVISKÁ
LANOVKY - ZMENA TRASOVANIA A KRIŽOVANIE NAVRH. MIEST. KOMUN.
ZRUŠENIE NAVRHOVANEJ LANOVKY
zmeny funkčného využitia:
13 a - posun navrhovanej údolnej stanice lanovky, premostenie navrhovanej komunikácie pri navrhovanej nástupnej stanici lanovky, obslužný objekt pri vrcholovej stanici
13 b - ovčiarska farma - 150 oviec
13 c - 1 rodinný dom
zm.č.13 c
zm.č.9a
55 dB(A)
60 dB(A)
65 dB(A)
C11,5/80
P-210

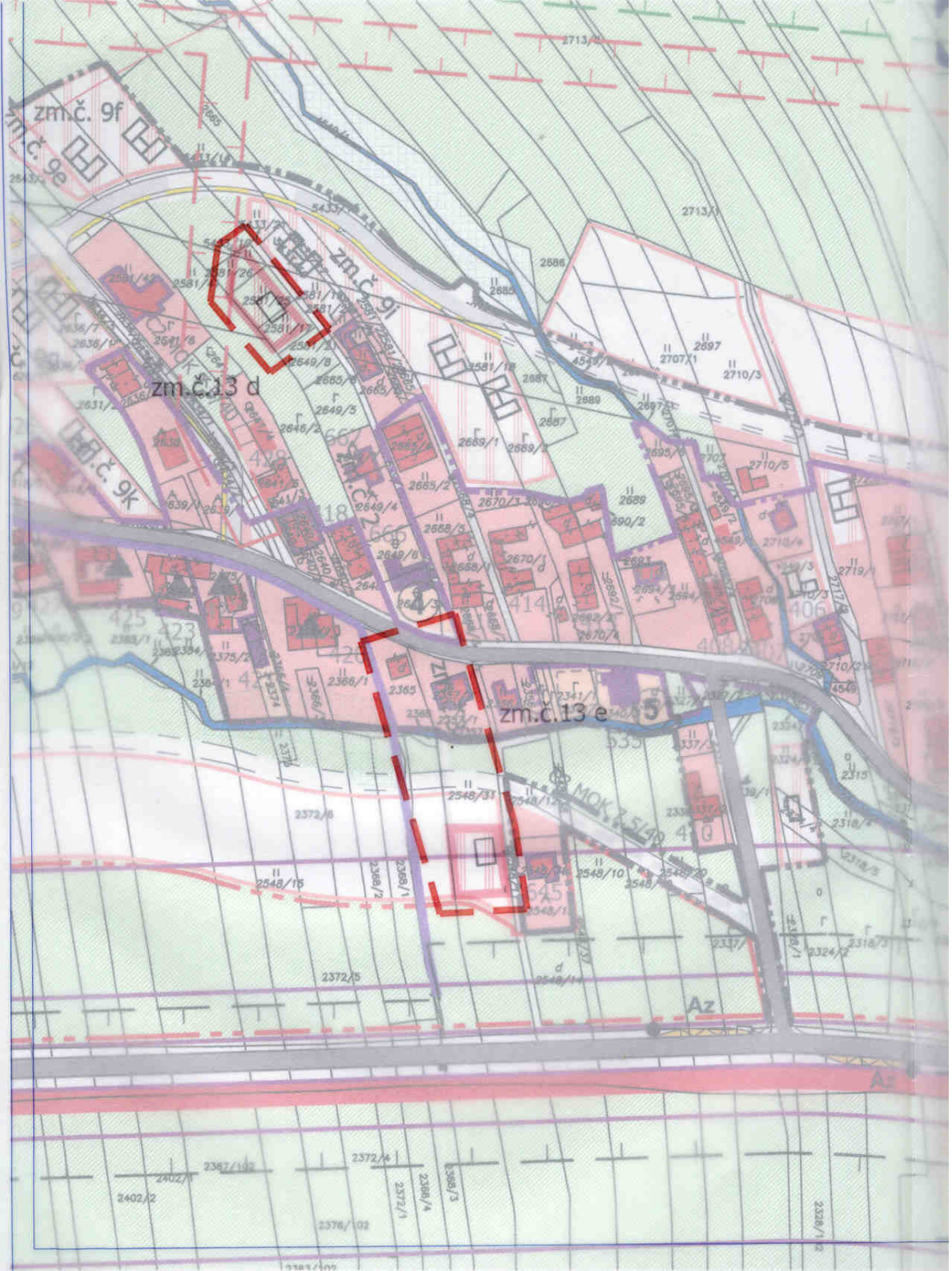
zm.č. 9f
zm.č. 9e
zm.č. 9i
zm.č. 9k
zm.č.13 d
zm.č.13 e
Az
Az

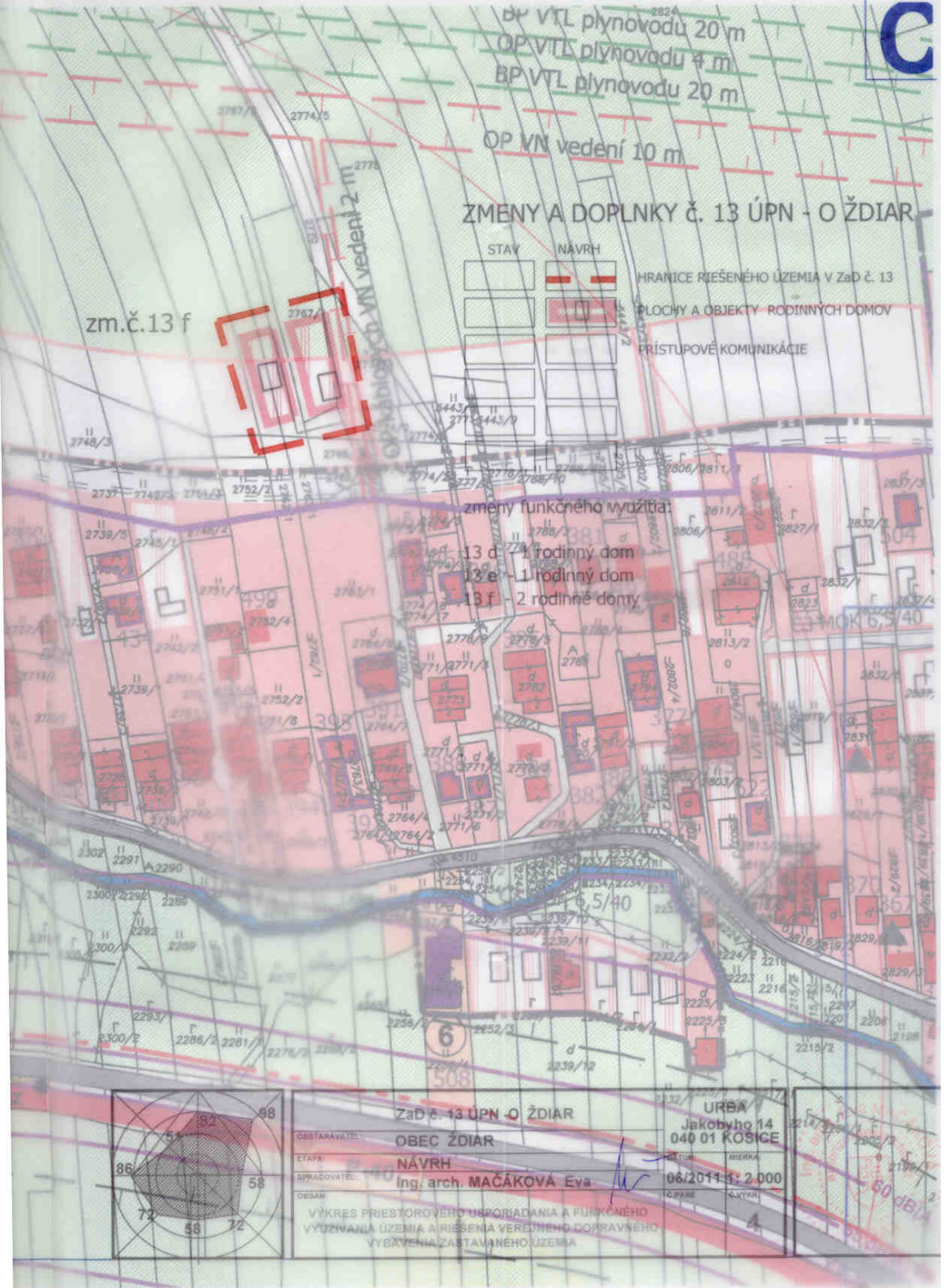
OP VTL plynovodu 20 m
OP VTL plynovodu 4 m
OP VTL plynovodu 20 m
OP VN vedení 10 m
OP VN vedení 2 m
ZMENY A DOPLNKY č. 13 ÚPN - O ŽDIAR
STAV
NÁVRH
HRANICE RIEŠENÉHO ÚZEMIA V ZaD č. 13
PLOCHY A OBJEKTY RODINNÝCH DOMOV
PRÍSTUPOVÉ KOMUNIKÁCIE
zm.č.13 f
zmeny funkčného využitia:
13 d - 1 rodinný dom
13 e - 1 rodinný dom
13 f - 2 rodinné domy
ZaD č. 13 ÚPN -O ŽDIAR
OBSTARÁVATEĽ: OBEC ŽDIAR
ETAPA: NÁVRH
SPRACOVATEĽ: Ing. arch. MAČÁKOVÁ Eva
OBSAH: VÝKRES PRIESTOROVÉHO USPORIADANIA A FUNKČNÉHO VYUŽÍVANIA ÚZEMIA A RIEŠENIA VEREJNÉHO DOPRAVNÉHO VYBAVENIA ZASTAVANÉHO ÚZEMIA
URBA
Jakobyho 14
040 01 KOŠICE
DÁTUM: 06/2011
MIERKA: 1: 2 000
Č.PARE
Č.VÝKR: 4

OP VN vedení 10 m
C3 MOK 6,5/40
zm.č.13 g
MOK 6,5/40
P-20
ZMENY A DOPLNKY Č. 13 ÚPN - O ŽDIAR
STAV
NÁVRH
HRANICE RIEŠENÉHO ÚZEMIA V ZaD č. 13
PLOCHY A OBJEKTY RODINNÝCH DOMOV
PRÍSTUPOVÉ KOMUNIKÁCIE
zmeny funkčného využitia:
13 g - 1 rodinný dom
13 h - 1 rodinný dom

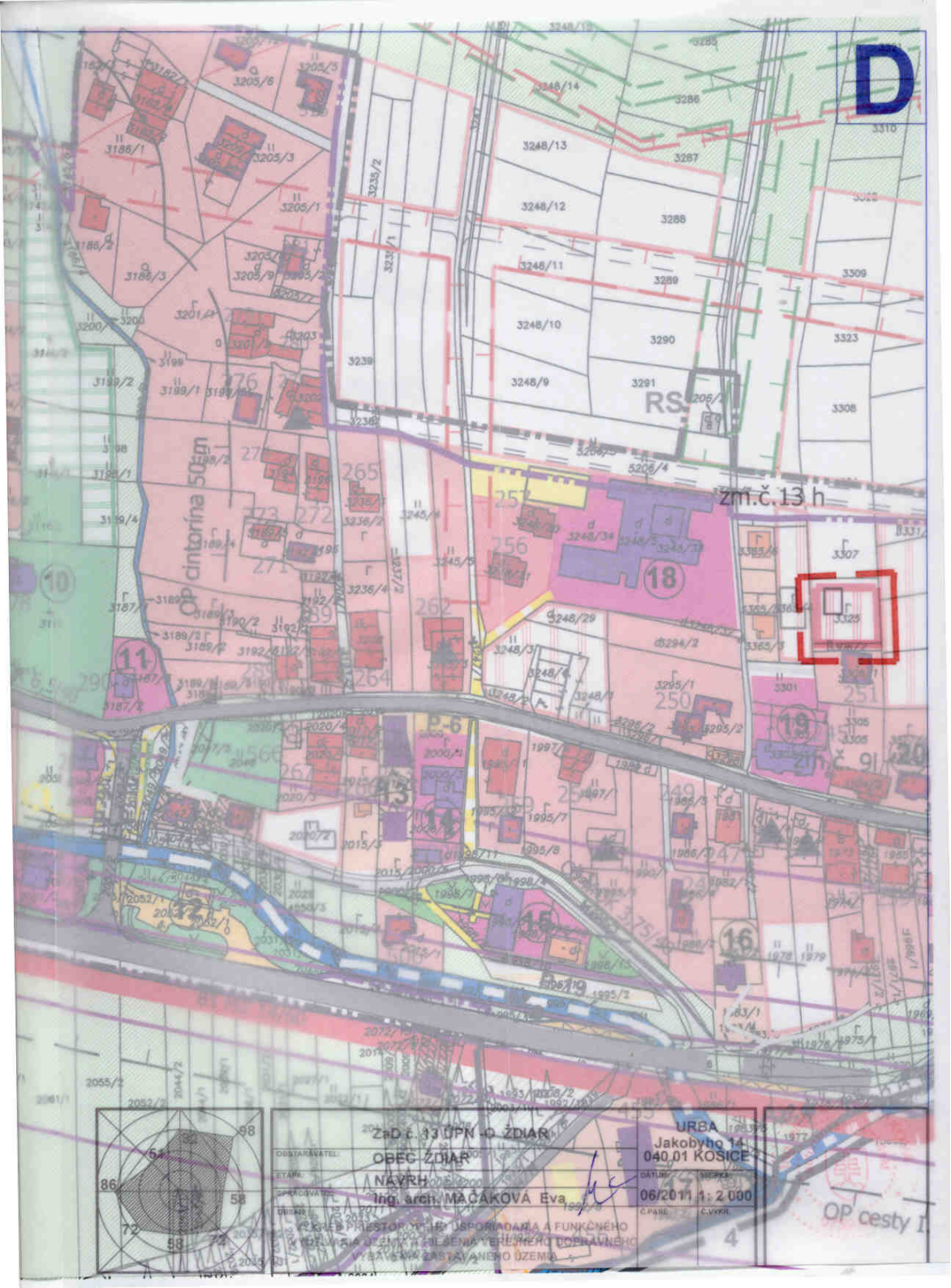
D
zm.č.13 h
OP cintorína 50m
OP cesty I
ZaD č. 13 ÚPN -O ŽDIAR
OBEC ŽDIAR
NÁVRH
Ing. arch. MAČAKOVÁ Eva
URBA
Jakobyho 14
040 01 KOŠICE
06/2011
1 : 2 000

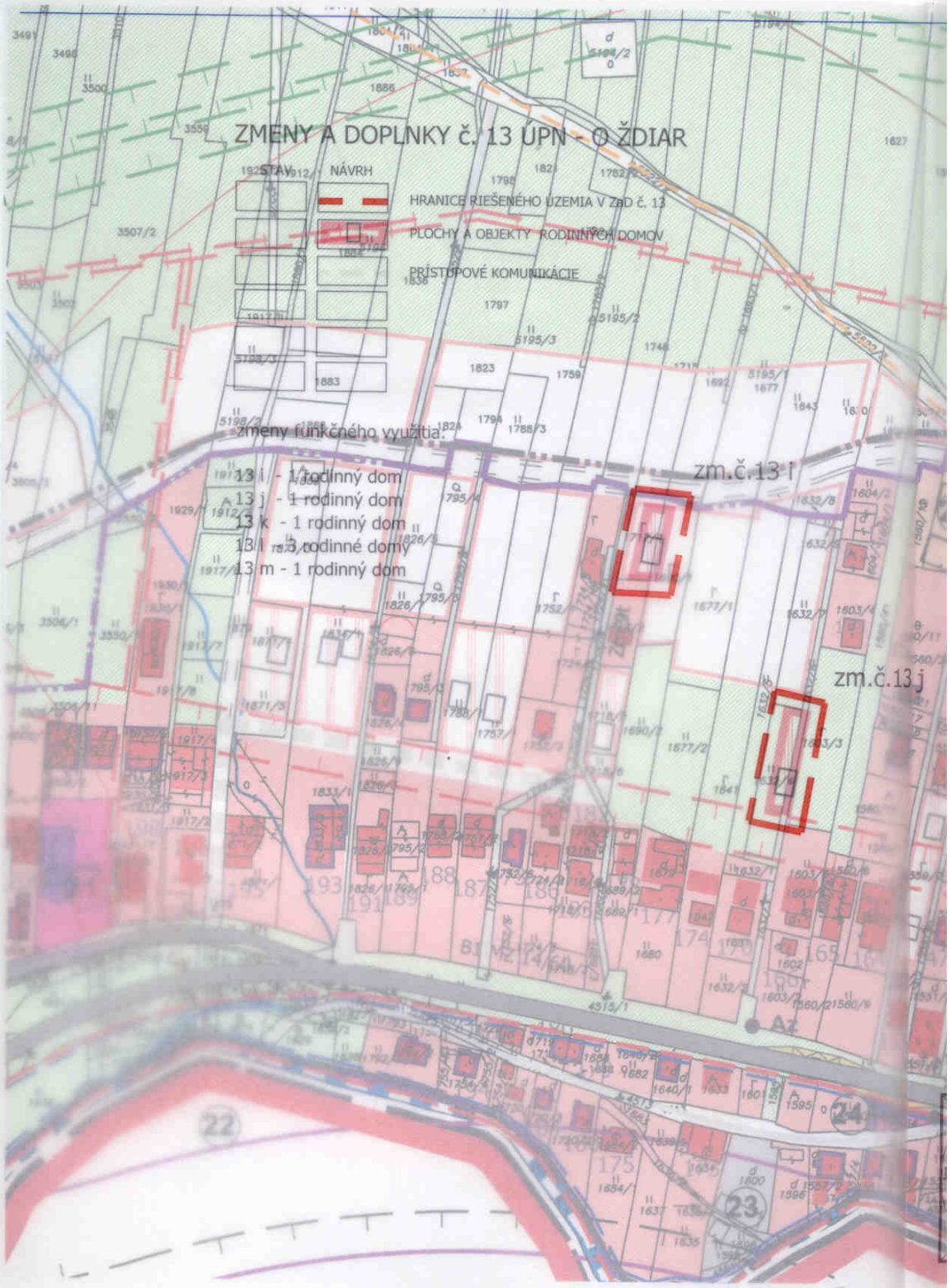
ZMENY A DOPLNKY č. 13 ÚPN - O ŽDIAR
STAV
NÁVRH
HRANICE RIEŠENÉHO ÚZEMIA V ZaD č. 13
PLOCHY A OBJEKTY RODINNÝCH DOMOV
PRÍSTUPOVÉ KOMUNIKÁCIE
zmeny funkčného využitia:
13 i - 1 rodinný dom
13 j - 1 rodinný dom
13 k - 1 rodinný dom
13 l - 3 rodinné domy
13 m - 1 rodinný dom
zm.č.13 i
zm.č.13 j

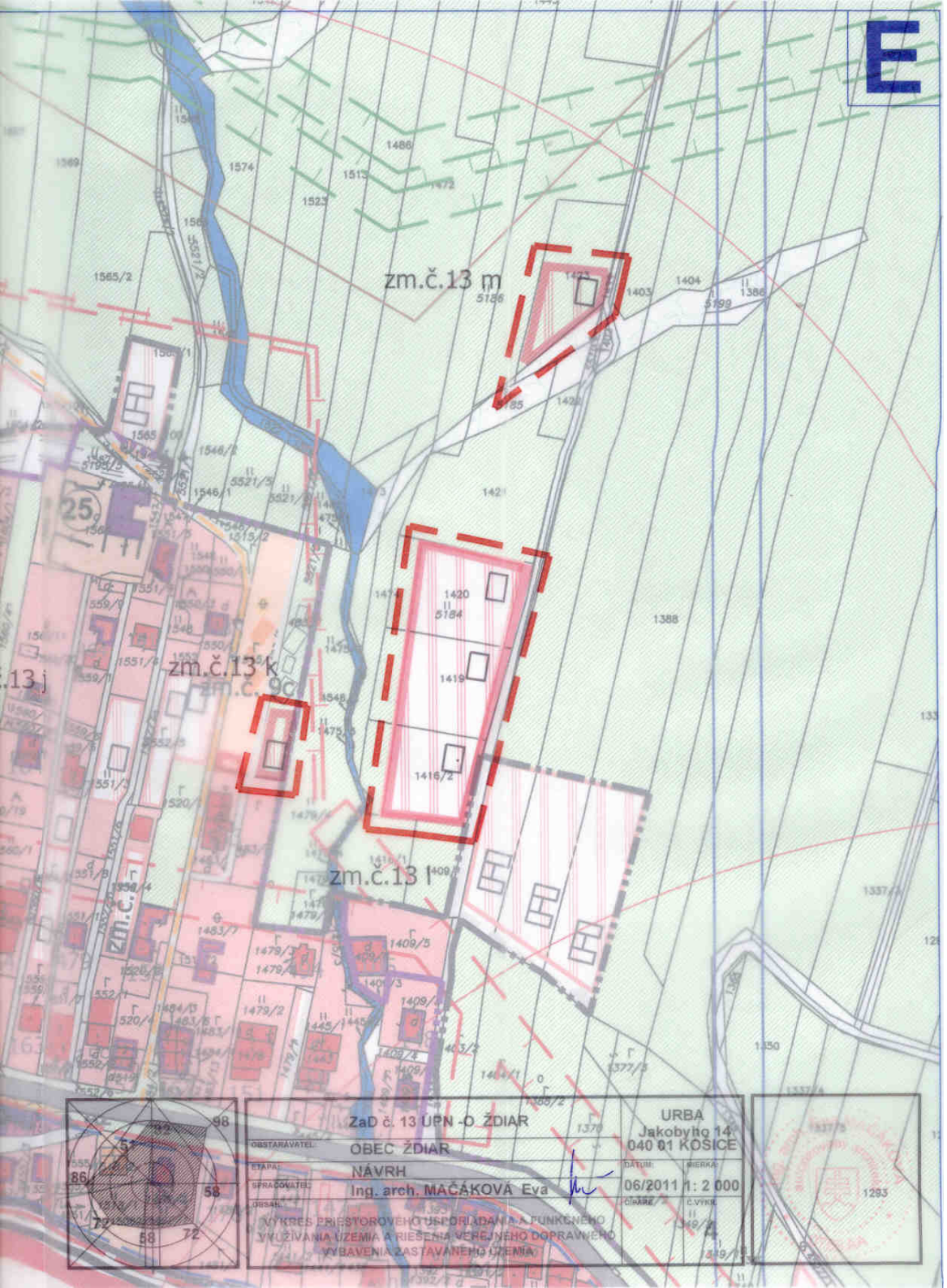
E
zm.č.13 m
zm.č.13 k
zm.č.13 l
ZaD č. 13 ÚPN -O ŽDIAR
OBSTARÁVATEĽ: OBEC ŽDIAR
ETAPA: NÁVRH
SPRACOVATEĽ: Ing. arch. MAČÁKOVÁ Eva
URBA
Jakobyho 14
040 01 KOŠICE
DÁTUM: 06/2011
MIERKA: 1 : 2 000
VÝKRES PRIESTOROVÉHO USPORIADANIA A FUNKČNÉHO VYUŽÍVANIA ÚZEMIA A RIEŠENIA VEREJNÉHO DOPRAVNÉHO VYBAVENIA ZASTAVANÉHO ÚZEMIA

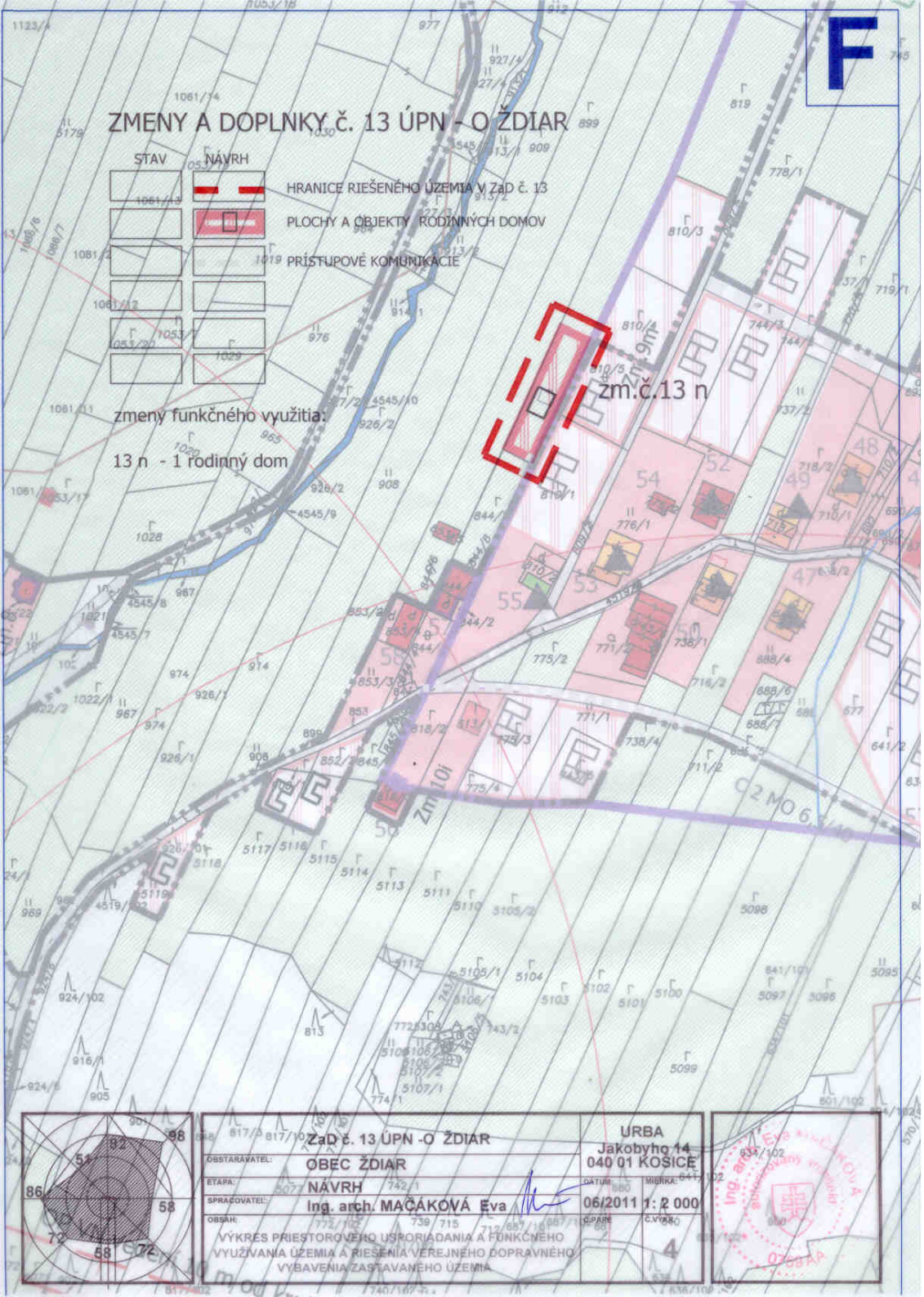
F
ZMENY A DOPLNKY č. 13 ÚPN - O ŽDIAR
STAV
NÁVRH
HRANICE RIEŠENÉHO ÚZEMIA V ZaD č. 13
PLOCHY A OBJEKTY RODINNÝCH DOMOV
PRÍSTUPOVÉ KOMUNIKÁCIE
zm.č.13 n
zmeny funkčného využitia:
13 n - 1 rodinný dom
ZaD č. 13 ÚPN -O ŽDIAR
OBSTARAVATEĽ: OBEC ŽDIAR
ETAPA: NÁVRH
SPRACOVATEĽ: Ing. arch. MAČÁKOVÁ Eva
OBSAH: VÝKRES PRIESTOROVÉHO USPORIADANIA A FUNKČNÉHO VYUŽÍVANIA ÚZEMIA A RIEŠENIA VEREJNÉHO DOPRAVNÉHO VYBAVENIA ZASTAVANÉHO ÚZEMIA
ÚRBA
Jakobyho 14
040 01 KOŠICE
DÁTUM: 06/2011
MIERKA: 1: 2 000
Č.PARE: 4
Č.VÝK.:

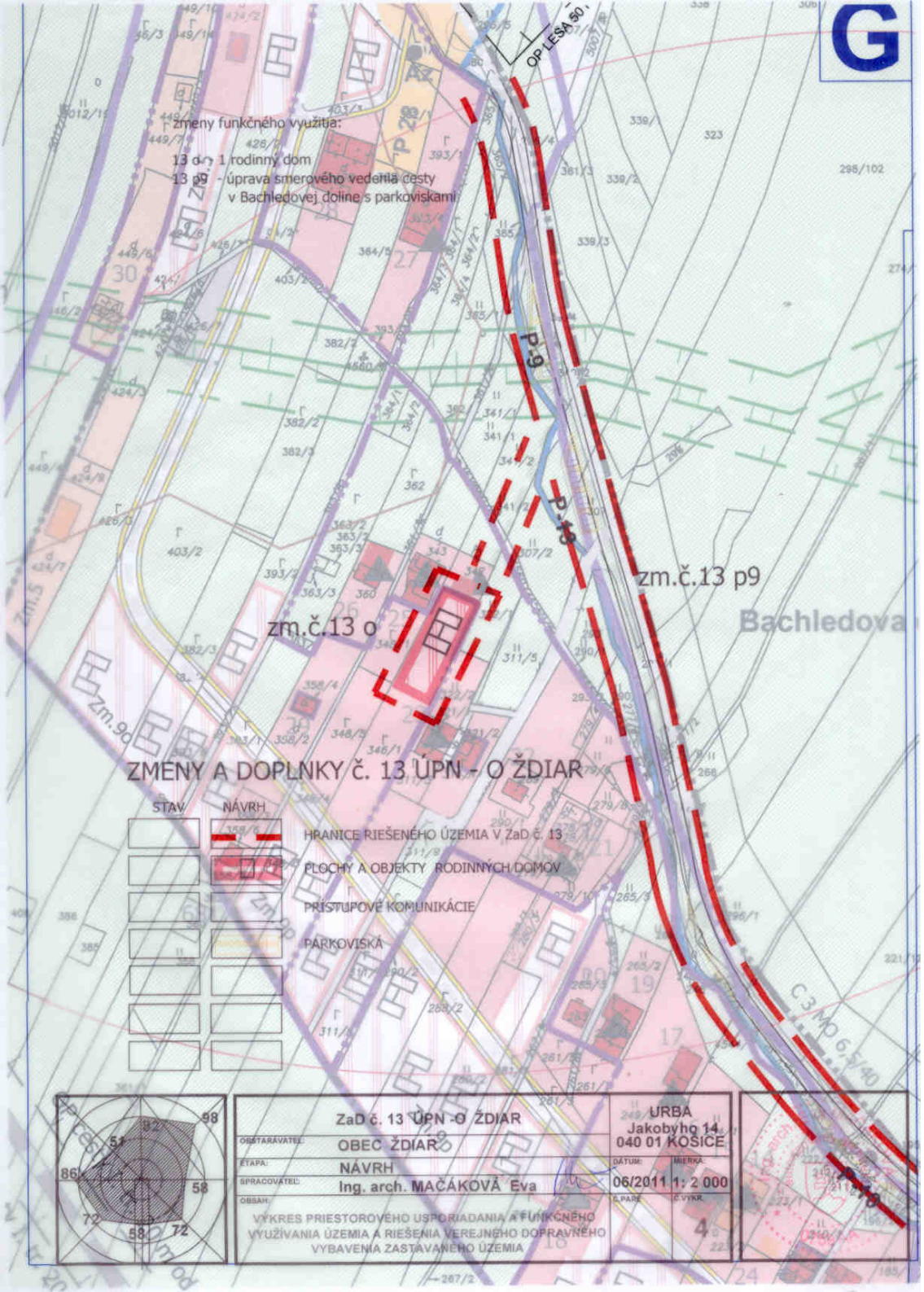
G
OP LESA 50 m
zmeny funkčného využitia:
13 o - 1 rodinný dom
13 p9 - úprava smerového vedenia cesty
v Bachledovej doline s parkoviskami
P 28
P 9
P 10
zm.č.13 p9
zm.č.13 o
Bachledova
zm.90
C 3 MP 6,5/40
ZMENY A DOPLNKY č. 13 ÚPN - O ŽDIAR
STAV
NÁVRH
HRANICE RIEŠENÉHO ÚZEMIA V ZaD č. 13
PLOCHY A OBJEKTY RODINNÝCH DOMOV
PRÍSTUPOVÉ KOMUNIKÁCIE
PARKOVISKÁ
ZaD č. 13 ÚPN -O ŽDIAR
OBSTARÁVATEĽ: OBEC ŽDIAR
ETAPA: NÁVRH
SPRACOVATEĽ: Ing. arch. MAČÁKOVÁ Eva
OBSAH: VÝKRES PRIESTOROVÉHO USPORIADANIA A FUNKČNÉHO VYUŽÍVANIA ÚZEMIA A RIEŠENIA VEREJNÉHO DOPRAVNÉHO VYBAVENIA ZASTAVANÉHO ÚZEMIA
URBA
Jakobyho 14
040 01 KOŠICE
DÁTUM: 06/2011
MIERKA: 1: 2 000
Č.PARE.
Č.VÝKR. 4

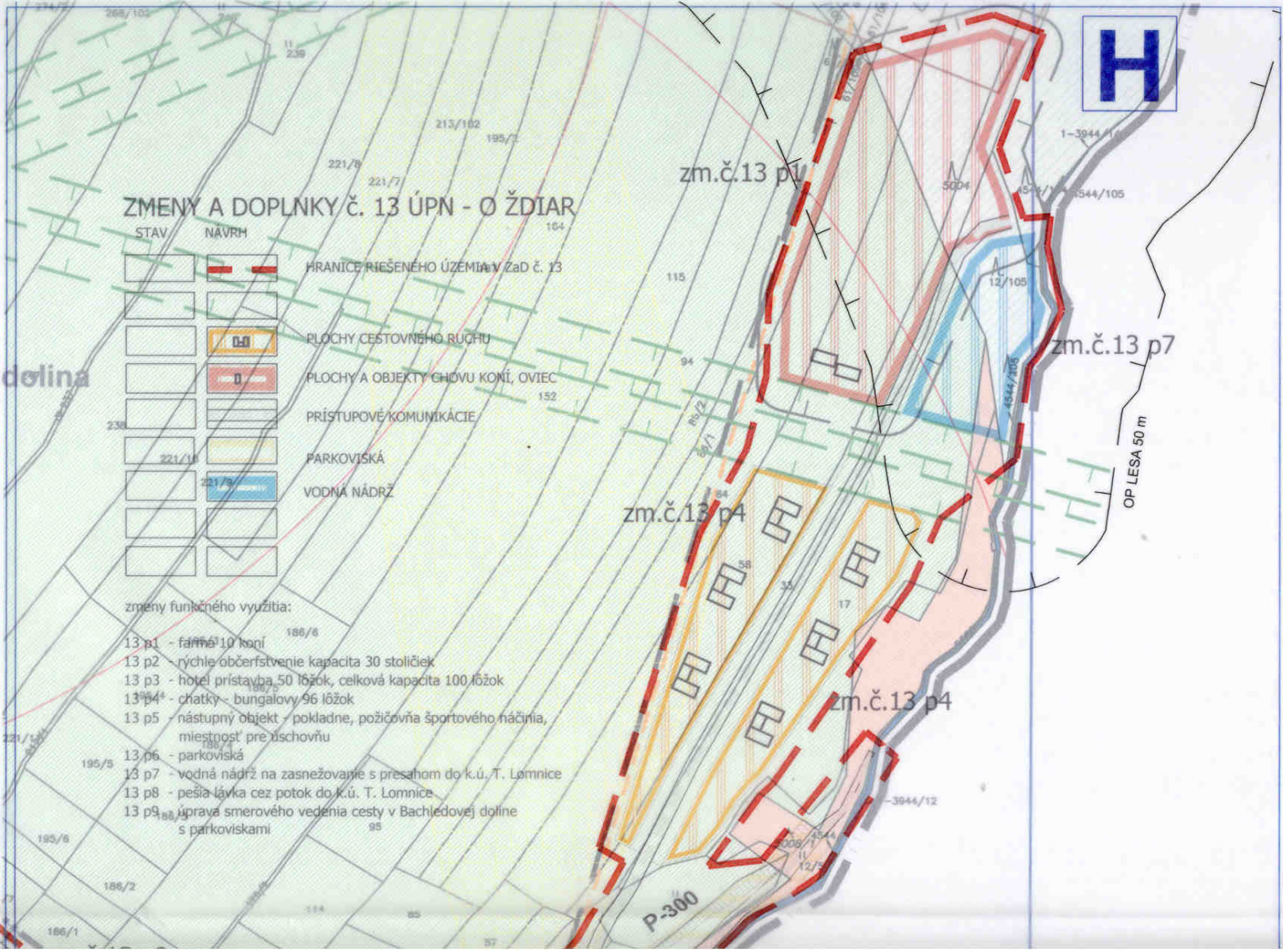
ZMENY A DOPLNKY č. 13 ÚPN - O ŽDIAR
STAV
NÁVRH
HRANICE RIEŠENÉHO ÚZEMIA V ZaD č. 13
PLOCHY CESTOVNÉHO RUCHU
PLOCHY A OBJEKTY CHOVU KONÍ, OVIEC
PRÍSTUPOVÉ KOMUNIKÁCIE
PARKOVISKÁ
VODNÁ NÁDRŽ
zmeny funkčného využitia:
13 p1 - farma 10 koní
13 p2 - rýchle občerfstvenie kapacita 30 stoličiek
13 p3 - hotel prístavba 50 lôžok, celková kapacita 100 lôžok
13 p4 - chatky - bungalovy 96 lôžok
13 p5 - nástupný objekt - pokladne, požičovňa športového náčinia, miestnosť pre úschovňu
13 p6 - parkoviská
13 p7 - vodná nádrž na zasnežovanie s presahom do k.ú. T. Lomnice
13 p8 - pešia lávka cez potok do k.ú. T. Lomnice
13 p9 - úprava smerového vedenia cesty v Bachledovej doline s parkoviskami
zm.č.13 p1
zm.č.13 p4
zm.č.13 p7
zm.č.13 p4
OP LESA 50 m
P-300
H
dolina

ZaD č. 13 ÚPN -O ŽDIAR		URBA Jakobyho 14 040 01 KOŠICE
OBSTARÁVATEĽ:	OBEC ŽDIAR	
ETAPA:	NÁVRH	DÁTUM: 06/2011 MIERKA: 1: 2 000
SPRACOVATEĽ:	Ing. arch. MAČÁKOVÁ Eva	
OBSAH:	VÝKRES PRIESTOROVÉHO USPORIADANIA A FUNKČNÉHO VYUŽÍVANIA ÚZEMIA A RIEŠENIA VEREJNÉHO DOPRAVNÉHO VYBAVENIA ZASTAVANÉHO ÚZEMIA	Č.PARÉ Č.VÝKR. 4

Ing. arch. Eva MAČÁKOVÁ autorizovaný architekt 0759 AA

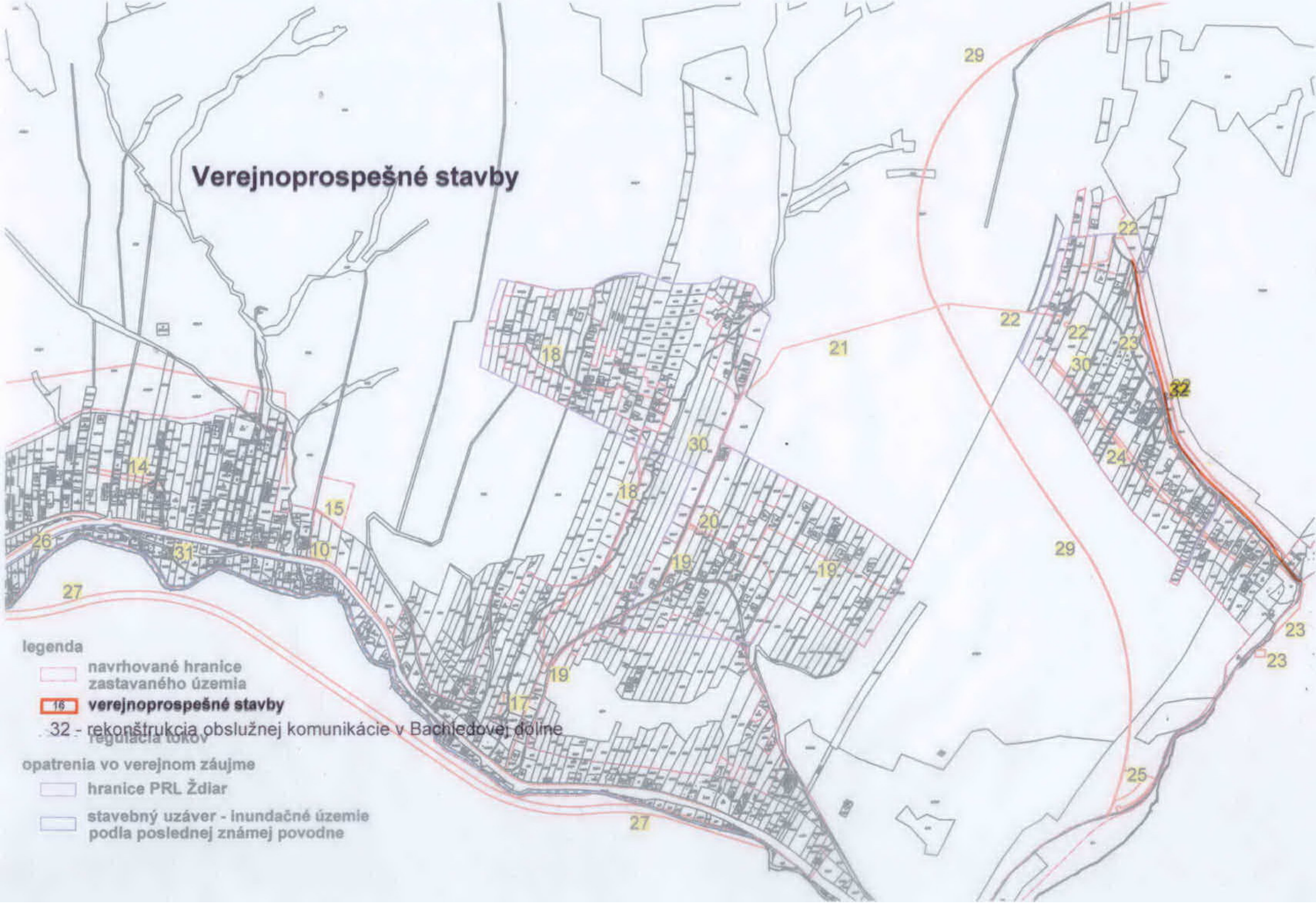
Verejnoprospešné stavby
legenda
navrhované hranice zastavaného územia
16 verejnoprospešné stavby
32 - rekonštrukcia obslužnej komunikácie v Bachledovej doline
regulácia tokov
opatrenia vo verejnom záujme
hranice PRL Ždiar
stavebný uzáver - inundačné územie podla poslednej známej povodne